

ОПИСАНИЕ МЕСТОПОЛОЖЕНИЯ ГРАНИЦ

Зона публичного сервитута объекта «Газораспределительная сеть г. Можайск», кадастровый номер
50:18:0000000:15152

(наименование объекта, местоположение границ которого описано (далее - объект))

Раздел 1

Сведения об объекте

№ п/п	Характеристики объекта	Описание характеристик
1	2	3
1	Местоположение объекта	Московская область, Можайский городской округ, Можайск г
2	Площадь объекта ± величина погрешности определения площади ($P \pm \Delta P$)	231 439 м ² ± 168 м ²
3	Иные характеристики объекта	Вид объекта реестра границ: Зона с особыми условиями использования территории Содержание ограничений использования объектов недвижимости в пределах зоны или территории: Публичный сервитут, для целей размещения линейных объектов системы газоснабжения, их неотъемлемых технологических частей. Срок установления 49 лет.

Раздел 2

Сведения о местоположении границ объекта

1. Система координат МСК 50, зона 1							
2. Сведения о характерных точках границ объекта							
Обозначение характерных точек границ	Координаты, м		Метод определения координат характерной точки	Средняя квадратическая погрешность положения характерной точки (Mt), м	Описание обозначения точки на местности (при наличии)		
	X	Y					
1	2	3	4	5	6		
1	439 066,96	1 284 862,14	Аналитический метод	0,10	—		
2	439 067,34	1 284 858,15		0,10			
3	439 077,91	1 284 859,17		0,10			
4	439 077,53	1 284 863,15		0,10			
1	439 066,96	1 284 862,14		0,10			
5	441 307,32	1 282 010,98	Аналитический метод	0,10	—		
6	441 310,64	1 281 960,95		0,10			
7	441 318,54	1 281 928,79		0,10			
8	441 324,71	1 281 928,64		0,10			
9	441 324,80	1 281 932,64		0,10			
10	441 321,69	1 281 932,71		0,10			
11	441 314,61	1 281 961,57		0,10			
12	441 311,45	1 282 009,24		0,10			
13	441 322,20	1 282 018,43		0,10			
14	441 319,69	1 282 059,39		0,10			
15	441 419,58	1 282 060,61		0,10			
16	441 419,53	1 282 064,61		0,10			
17	441 315,44	1 282 063,34		0,10			
18	441 318,08	1 282 020,17		0,10			
5	441 307,32	1 282 010,98		0,10			
19	440 609,77	1 285 107,53		Аналитический метод		0,10	—
20	440 617,57	1 285 077,17				0,10	
21	440 621,44	1 285 078,16				0,10	
22	440 614,73	1 285 104,32	0,10				
23	440 619,11	1 285 105,07	0,10				
24	440 618,44	1 285 109,01	0,10				
19	440 609,77	1 285 107,53	0,10				
25	440 571,66	1 285 147,61	Аналитический метод	0,10	—		
26	440 571,80	1 285 143,62		0,10			
27	440 618,15	1 285 145,22		0,10			
28	440 618,01	1 285 149,22		0,10			
25	440 571,66	1 285 147,61		0,10			
29	440 560,75	1 285 259,22	Аналитический метод	0,10	—		
30	440 562,41	1 285 239,86		0,10			
31	440 566,40	1 285 240,21		0,10			
32	440 564,73	1 285 259,56		0,10			
29	440 560,75	1 285 259,22		0,10			
33	441 601,53	1 283 978,28		Аналитический метод		0,10	—
34	441 602,33	1 283 974,36	0,10				
35	441 625,81	1 283 979,15	0,10				
36	441 625,01	1 283 983,07	0,10				
33	441 601,53	1 283 978,28	0,10				
37	441 241,58	1 284 654,81	Аналитический метод	0,10	—		
38	441 250,73	1 284 653,01		0,10			
39	441 248,86	1 284 638,57		0,10			
40	441 256,06	1 284 637,82		0,10			
41	441 254,58	1 284 623,62		0,10			

Раздел 2

Сведения о местоположении границ объекта

1	2	3	4	5	6
42	441 258,56	1 284 623,21	Аналитический метод	0,10	—
43	441 260,46	1 284 641,38		0,10	
44	441 253,36	1 284 642,12		0,10	
45	441 255,18	1 284 656,22		0,10	
46	441 241,78	1 284 658,82		0,10	
37	441 241,58	1 284 654,81		0,10	
47	441 670,39	1 285 127,92	Аналитический метод	0,10	—
48	441 708,08	1 285 090,66		0,10	
49	441 710,90	1 285 093,51		0,10	
50	441 673,21	1 285 130,77		0,10	
47	441 670,39	1 285 127,92		0,10	
51	442 059,08	1 285 676,50	Аналитический метод	0,10	—
52	442 081,44	1 285 652,87		0,10	
53	442 084,35	1 285 655,62		0,10	
54	442 061,99	1 285 679,25		0,10	
51	442 059,08	1 285 676,50		0,10	
55	440 293,03	1 283 285,03	Аналитический метод	0,10	—
262	440 289,09	1 283 284,30		0,10	
261	440 300,32	1 283 223,84		0,10	
260	440 378,71	1 283 237,43		0,10	
259	440 381,04	1 283 218,79		0,10	
258	440 407,17	1 283 085,25		0,10	
257	440 422,84	1 282 993,41		0,10	
256	440 450,70	1 282 866,20		0,10	
255	440 471,52	1 282 777,23		0,10	
254	440 496,37	1 282 692,70		0,10	
253	440 495,72	1 282 692,51		0,10	
252	440 512,28	1 282 636,19		0,10	
251	440 511,65	1 282 636,01		0,10	
250	440 518,47	1 282 612,94		0,10	
249	440 522,30	1 282 614,08		0,10	
248	440 516,63	1 282 633,28		0,10	
247	440 517,25	1 282 633,46		0,10	
246	440 500,68	1 282 689,83		0,10	
245	440 501,32	1 282 690,03		0,10	
244	440 475,39	1 282 778,25		0,10	
243	440 459,79	1 282 844,92		0,10	
242	440 501,71	1 282 856,78		0,10	
241	440 503,59	1 282 848,91		0,10	
240	440 507,44	1 282 849,98		0,10	
239	440 507,05	1 282 851,24		0,10	
238	440 505,52	1 282 858,44		0,10	
237	440 551,02	1 282 872,50		0,10	
236	440 618,92	1 282 897,78		0,10	
235	440 644,64	1 282 813,49		0,10	
234	440 655,70	1 282 771,29		0,10	
233	440 691,30	1 282 647,00		0,10	
232	440 624,24	1 282 624,39		0,10	
231	440 591,59	1 282 739,38		0,10	
230	440 587,74	1 282 738,29	0,10		
229	440 620,45	1 282 623,11	0,10		
228	440 556,62	1 282 601,59	0,10		
227	440 522,31	1 282 710,53	0,10		
226	440 518,50	1 282 709,33	0,10		
225	440 554,89	1 282 593,77	0,10		

Раздел 2

Сведения о местоположении границ объекта

1	2	3	4	5	6
224	440 582,58	1 282 491,06	Аналитический метод	0,10	—
223	440 588,61	1 282 473,01		0,10	
222	440 592,40	1 282 474,27		0,10	
221	440 586,41	1 282 492,21		0,10	
220	440 558,73	1 282 594,89		0,10	
219	440 557,82	1 282 597,78		0,10	
218	440 621,54	1 282 619,26		0,10	
217	440 660,77	1 282 481,10		0,10	
216	440 668,71	1 282 456,41		0,10	
215	440 672,52	1 282 457,64		0,10	
214	440 664,60	1 282 482,26		0,10	
213	440 625,33	1 282 620,54		0,10	
212	440 692,40	1 282 643,15		0,10	
211	440 695,25	1 282 633,20		0,10	
210	440 744,70	1 282 468,48		0,10	
209	440 706,35	1 282 452,67		0,10	
208	440 707,87	1 282 448,97		0,10	
207	440 749,57	1 282 466,16		0,10	
206	440 699,09	1 282 634,33		0,10	
205	440 696,22	1 282 644,64		0,10	
204	440 787,24	1 282 677,23		0,10	
203	440 824,56	1 282 575,98		0,10	
202	440 840,19	1 282 517,10		0,10	
201	440 841,16	1 282 517,36		0,10	
200	440 841,59	1 282 515,46		0,10	
199	440 843,70	1 282 512,90		0,10	
198	440 843,26	1 282 512,32		0,10	
197	440 844,89	1 282 507,23		0,10	
196	440 847,85	1 282 502,48		0,10	
195	440 852,67	1 282 501,80		0,10	
194	440 861,57	1 282 503,42		0,10	
193	440 875,22	1 282 507,03		0,10	
192	440 881,43	1 282 494,76		0,10	
191	440 881,92	1 282 492,76		0,10	
190	440 882,36	1 282 487,59		0,10	
189	440 884,82	1 282 478,41		0,10	
188	440 889,38	1 282 467,10		0,10	
187	440 895,41	1 282 450,70		0,10	
186	440 893,09	1 282 453,06		0,10	
185	440 887,59	1 282 462,81		0,10	
184	440 884,10	1 282 460,85		0,10	
183	440 889,86	1 282 450,64		0,10	
182	440 912,86	1 282 427,24		0,10	
181	440 915,71	1 282 430,04	0,10		
180	440 901,82	1 282 444,18	0,10		
179	440 902,01	1 282 444,34	0,10		
178	440 893,12	1 282 468,54	0,10		
177	440 888,62	1 282 479,68	0,10		
176	440 885,67	1 282 490,70	0,10		
175	440 885,20	1 282 496,19	0,10		
174	440 878,89	1 282 508,63	0,10		
173	440 883,34	1 282 510,79	0,10		
172	440 907,94	1 282 520,95	0,10		
171	440 909,42	1 282 523,26	0,10		
170	440 911,43	1 282 526,92	0,10		

Раздел 2

Сведения о местоположении границ объекта

1	2	3	4	5	6
169	440 911,99	1 282 530,43	Аналитический метод	0,10	—
168	440 913,67	1 282 530,97		0,10	
167	440 913,91	1 282 530,22		0,10	
166	440 917,72	1 282 531,45		0,10	
165	440 862,27	1 282 704,18		0,10	
164	440 918,24	1 282 724,29		0,10	
163	440 963,35	1 282 601,33		0,10	
162	440 976,58	1 282 561,71		0,10	
161	440 980,37	1 282 562,98		0,10	
160	440 967,12	1 282 602,65		0,10	
159	440 922,01	1 282 725,64		0,10	
158	440 948,78	1 282 735,26		0,10	
157	440 994,34	1 282 752,89		0,10	
156	441 004,53	1 282 729,47		0,10	
155	441 018,13	1 282 689,36		0,10	
154	441 033,07	1 282 653,07		0,10	
153	441 036,53	1 282 655,11		0,10	
152	441 021,88	1 282 690,77		0,10	
151	441 008,26	1 282 730,91		0,10	
150	440 998,33	1 282 753,74		0,10	
149	441 041,73	1 282 770,73		0,10	
148	441 069,91	1 282 783,99		0,10	
147	441 038,44	1 282 869,93		0,10	
146	441 034,68	1 282 868,56		0,10	
145	441 064,89	1 282 786,05		0,10	
144	441 040,15	1 282 774,40		0,10	
143	441 032,37	1 282 771,36		0,10	
142	441 032,19	1 282 771,82		0,10	
141	440 947,38	1 282 739,01		0,10	
140	440 857,28	1 282 706,64		0,10	
139	440 843,51	1 282 753,32		0,10	
138	440 836,35	1 282 773,71		0,10	
137	440 832,57	1 282 772,39		0,10	
136	440 839,70	1 282 752,09		0,10	
135	440 853,51	1 282 705,29		0,10	
134	440 792,92	1 282 683,52		0,10	
133	440 775,39	1 282 736,70		0,10	
132	440 771,59	1 282 735,45		0,10	
131	440 789,15	1 282 682,18		0,10	
130	440 695,04	1 282 648,47		0,10	
129	440 659,56	1 282 772,35		0,10	
128	440 657,93	1 282 778,56		0,10	
127	440 721,31	1 282 802,55		0,10	
126	440 858,66	1 282 857,38		0,10	
125	440 884,42	1 282 796,71		0,10	
124	440 888,10	1 282 798,28		0,10	
123	440 862,37	1 282 858,86		0,10	
122	440 952,97	1 282 895,03	0,10		
121	440 982,53	1 282 911,69	0,10		
120	440 980,57	1 282 915,17	0,10		
119	440 951,24	1 282 898,65	0,10		
118	440 868,13	1 282 865,47	0,10		
117	440 849,52	1 282 911,16	0,10		
116	440 845,81	1 282 909,65	0,10		
115	440 864,42	1 282 863,99	0,10		

Раздел 2

Сведения о местоположении границ объекта

1	2	3	4	5	6
114	440 719,85	1 282 806,28	Аналитический метод	0,10	—
113	440 656,91	1 282 782,45		0,10	
112	440 648,49	1 282 814,58		0,10	
111	440 622,68	1 282 899,18		0,10	
110	440 623,55	1 282 899,50		0,10	
109	440 624,00	1 282 897,96		0,10	
108	440 806,38	1 282 970,11		0,10	
107	440 980,51	1 283 036,35		0,10	
106	440 979,09	1 283 040,09		0,10	
105	440 804,93	1 282 973,84		0,10	
104	440 626,60	1 282 903,29		0,10	
103	440 597,44	1 283 002,58		0,10	
102	440 604,16	1 283 004,70		0,10	
101	440 598,00	1 283 025,49		0,10	
100	440 784,84	1 283 090,84		0,10	
99	440 919,74	1 283 136,69		0,10	
98	440 967,77	1 283 151,21		0,10	
97	440 980,52	1 283 165,37		0,10	
96	441 005,31	1 283 197,71		0,10	
95	441 002,14	1 283 200,14		0,10	
94	440 977,44	1 283 167,93		0,10	
93	440 965,55	1 283 154,72		0,10	
92	440 937,98	1 283 146,38		0,10	
91	440 936,44	1 283 149,67		0,10	
90	440 960,01	1 283 159,60		0,10	
89	440 958,46	1 283 163,29		0,10	
88	440 931,05	1 283 151,74		0,10	
87	440 934,11	1 283 145,21		0,10	
86	440 918,52	1 283 140,50		0,10	
85	440 783,54	1 283 094,63		0,10	
84	440 593,08	1 283 028,01		0,10	
83	440 599,21	1 283 007,34		0,10	
82	440 596,37	1 283 006,44		0,10	
81	440 550,38	1 283 175,89		0,10	
80	440 501,53	1 283 325,94		0,10	
79	440 497,73	1 283 324,70		0,10	
78	440 538,38	1 283 199,83		0,10	
77	440 502,93	1 283 189,37		0,10	
76	440 476,26	1 283 180,71		0,10	
75	440 477,50	1 283 176,90		0,10	
74	440 504,11	1 283 185,55	0,10		
73	440 539,62	1 283 196,03	0,10		
72	440 546,54	1 283 174,75	0,10		
71	440 592,47	1 283 005,21	0,10		
70	440 622,42	1 282 903,35	0,10		
69	440 549,73	1 282 876,29	0,10		
68	440 500,74	1 282 861,15	0,10		
67	440 500,84	1 282 860,69	0,10		
66	440 458,88	1 282 848,81	0,10		
65	440 454,60	1 282 867,08	0,10		
64	440 426,76	1 282 994,17	0,10		
63	440 411,11	1 283 085,97	0,10		
62	440 384,99	1 283 219,42	0,10		
61	440 380,10	1 283 258,54	0,10		
60	440 362,00	1 283 362,92	0,10		

Раздел 2

Сведения о местоположении границ объекта					
1	2	3	4	5	6
59	440 358,06	1 283 362,24	Аналитический метод	0,10	—
58	440 376,15	1 283 257,95		0,10	
57	440 378,21	1 283 241,41		0,10	
56	440 303,53	1 283 228,46		0,10	
55	440 293,03	1 283 285,03		0,10	
Вырез 1 из 1					
263	440 828,38	1 282 577,19	Аналитический метод	0,10	—
264	440 842,88	1 282 522,57		0,10	
265	440 844,02	1 282 522,87		0,10	
266	440 845,28	1 282 517,27		0,10	
267	440 846,49	1 282 515,81		0,10	
268	440 846,81	1 282 515,74		0,10	
269	440 846,02	1 282 517,54		0,10	
270	440 849,68	1 282 519,14		0,10	
271	440 853,01	1 282 511,56		0,10	
272	440 851,96	1 282 511,10		0,10	
273	440 851,12	1 282 509,45		0,10	
274	440 847,92	1 282 511,08		0,10	
275	440 848,54	1 282 508,93		0,10	
276	440 850,31	1 282 506,25		0,10	
277	440 852,64	1 282 505,86		0,10	
278	440 860,71	1 282 507,33		0,10	
279	440 871,48	1 282 510,10		0,10	
280	440 875,23	1 282 511,30		0,10	
281	440 881,70	1 282 514,44		0,10	
282	440 905,25	1 282 524,17		0,10	
283	440 907,59	1 282 528,24		0,10	
284	440 908,43	1 282 533,49		0,10	
285	440 912,45	1 282 534,78		0,10	
286	440 858,51	1 282 702,83		0,10	
287	440 791,00	1 282 678,58		0,10	
263	440 828,38	1 282 577,19	0,10		
288	439 625,04	1 284 641,86	Аналитический метод	0,10	—
289	439 629,29	1 284 634,30		0,10	
290	439 632,72	1 284 635,72		0,10	
291	439 635,04	1 284 636,03		0,10	
292	439 636,21	1 284 634,06		0,10	
293	439 641,90	1 284 636,47		0,10	
294	439 642,43	1 284 636,92		0,10	
295	439 642,51	1 284 637,16		0,10	
296	439 637,80	1 284 650,93		0,10	
297	439 638,43	1 284 652,46		0,10	
298	439 639,26	1 284 653,77		0,10	
299	439 648,23	1 284 658,35		0,10	
300	439 650,52	1 284 660,88		0,10	
301	439 657,44	1 284 663,95		0,10	
302	439 660,14	1 284 664,98		0,10	
303	439 656,89	1 284 676,34		0,10	
304	439 656,76	1 284 680,34		0,10	
305	439 659,75	1 284 680,43		0,10	
306	439 661,10	1 284 676,75		0,10	
307	439 664,94	1 284 662,54		0,10	
308	439 658,97	1 284 660,25		0,10	
309	439 652,92	1 284 657,56		0,10	
310	439 650,67	1 284 655,09	0,10		

Раздел 2

Сведения о местоположении границ объекта

1	2	3	4	5	6
311	439 642,11	1 284 650,75	Аналитический метод	0,10	—
312	439 646,71	1 284 637,21		0,10	
313	439 645,90	1 284 634,60		0,10	
314	439 644,01	1 284 633,02		0,10	
315	439 634,14	1 284 628,83		0,10	
316	439 632,84	1 284 631,44		0,10	
317	439 627,53	1 284 629,24		0,10	
318	439 621,49	1 284 640,09		0,10	
288	439 625,04	1 284 641,86		0,10	
319	440 376,19	1 285 414,92		Аналитический метод	
320	440 376,19	1 285 414,46	0,10		
321	440 386,45	1 285 414,46	0,10		
322	440 386,45	1 285 414,66	0,10		
323	440 390,45	1 285 414,66	0,10		
324	440 390,45	1 285 414,46	0,10		
325	440 401,05	1 285 414,46	0,10		
326	440 401,05	1 285 414,77	0,10		
327	440 405,05	1 285 414,77	0,10		
328	440 405,05	1 285 414,46	0,10		
329	440 414,88	1 285 414,47	0,10		
330	440 414,45	1 285 430,34	0,10		
331	440 410,41	1 285 445,81	0,10		
332	440 404,28	1 285 446,25	0,10		
333	440 404,91	1 285 467,25	0,10		
334	440 411,55	1 285 466,45	0,10		
335	440 411,79	1 285 467,56	0,10		
336	440 412,62	1 285 480,09	0,10		
337	440 408,97	1 285 480,59	0,10		
338	440 403,70	1 285 580,22	0,10		
339	440 613,63	1 285 581,71	0,10		
340	440 613,66	1 285 577,71	0,10		
341	440 407,92	1 285 576,25	0,10		
342	440 412,79	1 285 484,11	0,10		
343	440 481,80	1 285 474,76	0,10		
344	440 615,41	1 285 458,95	0,10		
345	440 614,94	1 285 454,97	0,10		
346	440 481,30	1 285 470,80	0,10		
347	440 460,56	1 285 473,60	0,10		
348	440 458,23	1 285 445,87	0,10		
349	440 457,62	1 285 415,48	0,10		
350	440 447,82	1 285 415,67	0,10		
351	440 447,90	1 285 419,67	0,10		
352	440 453,70	1 285 419,55	0,10		
353	440 454,23	1 285 446,08	0,10		
354	440 456,59	1 285 474,14	0,10		
355	440 416,60	1 285 479,56	0,10		
356	440 415,76	1 285 467,00	0,10		
357	440 413,58	1 285 456,86	0,10		
358	440 409,51	1 285 456,91	0,10		
359	440 410,71	1 285 462,52	0,10		
360	440 408,77	1 285 462,75	0,10		
361	440 408,39	1 285 449,97	0,10		
362	440 413,56	1 285 449,60	0,10		
363	440 418,44	1 285 430,91	0,10		
364	440 418,99	1 285 410,47	0,10		

Раздел 2

Сведения о местоположении границ объекта

1	2	3	4	5	6		
365	440 372,19	1 285 410,46	Аналитический метод	0,10	—		
366	440 372,19	1 285 414,92		0,10			
319	440 376,19	1 285 414,92		0,10			
367	440 878,89	1 284 192,38	Аналитический метод	0,10	—		
368	440 885,18	1 284 161,10		0,10			
369	440 900,96	1 284 080,62		0,10			
370	440 895,42	1 284 079,53		0,10			
371	440 894,65	1 284 083,46		0,10			
372	440 896,27	1 284 083,77		0,10			
373	440 893,78	1 284 096,46		0,10			
374	440 892,40	1 284 096,19		0,10			
375	440 891,63	1 284 100,11		0,10			
376	440 893,01	1 284 100,39		0,10			
377	440 890,92	1 284 111,04		0,10			
378	440 889,46	1 284 110,75		0,10			
379	440 888,69	1 284 114,68		0,10			
380	440 890,15	1 284 114,96		0,10			
381	440 888,12	1 284 125,31		0,10			
382	440 886,77	1 284 125,04		0,10			
383	440 886,00	1 284 128,97		0,10			
384	440 887,35	1 284 129,24		0,10			
385	440 885,28	1 284 139,81		0,10			
386	440 883,68	1 284 139,50		0,10			
387	440 882,91	1 284 143,42		0,10			
388	440 884,51	1 284 143,74		0,10			
389	440 882,03	1 284 156,41		0,10			
390	440 880,67	1 284 156,14		0,10			
391	440 879,90	1 284 160,06		0,10			
392	440 881,25	1 284 160,33		0,10			
393	440 874,97	1 284 191,59		0,10			
367	440 878,89	1 284 192,38		0,10			
394	441 183,08	1 284 593,21		Аналитический метод		0,10	—
395	441 293,20	1 284 583,67				0,10	
396	441 297,93	1 284 606,17				0,10	
397	441 295,84	1 284 606,63				0,10	
398	441 303,76	1 284 642,97				0,10	
399	441 279,16	1 284 648,04	0,10				
400	441 279,52	1 284 652,09	0,10				
401	441 308,52	1 284 646,07	0,10				
402	441 300,60	1 284 609,69	0,10				
403	441 302,66	1 284 609,24	0,10				
404	441 298,77	1 284 590,75	0,10				
405	441 396,86	1 284 584,29	0,10				
406	441 429,93	1 284 580,18	0,10				
407	441 453,74	1 284 564,28	0,10				
408	441 466,85	1 284 553,98	0,10				
409	441 566,19	1 284 544,61	0,10				
410	441 774,56	1 284 526,28	0,10				
411	441 774,21	1 284 522,29	0,10				
412	441 550,81	1 284 542,05	0,10				
413	441 550,66	1 284 532,92	0,10				
414	441 556,48	1 284 484,30	0,10				
415	441 567,18	1 284 466,45	0,10				
416	441 569,68	1 284 467,95	0,10				
417	441 663,54	1 284 460,35	0,10				

Раздел 2

Сведения о местоположении границ объекта

1	2	3	4	5	6		
418	441 675,13	1 284 457,91	Аналитический метод	0,10	—		
419	441 715,41	1 284 454,64		0,10			
420	441 715,09	1 284 450,66		0,10			
421	441 674,56	1 284 453,94		0,10			
422	441 662,96	1 284 456,38		0,10			
423	441 570,64	1 284 463,86		0,10			
424	441 569,24	1 284 463,02		0,10			
425	441 604,36	1 284 404,43		0,10			
426	441 679,18	1 284 400,76		0,10			
427	441 720,24	1 284 396,73		0,10			
428	441 719,85	1 284 392,75		0,10			
429	441 678,89	1 284 396,77		0,10			
430	441 602,03	1 284 400,54		0,10			
431	441 552,61	1 284 482,98		0,10			
432	441 546,65	1 284 532,72		0,10			
433	441 546,82	1 284 542,42		0,10			
434	441 465,31	1 284 550,10		0,10			
435	441 451,39	1 284 561,04		0,10			
436	441 428,50	1 284 576,33		0,10			
437	441 396,48	1 284 580,31		0,10			
438	441 297,94	1 284 586,79		0,10			
439	441 292,62	1 284 561,48		0,10			
440	441 288,20	1 284 533,08		0,10			
441	441 274,98	1 284 534,78		0,10			
442	441 266,01	1 284 537,63		0,10			
443	441 267,22	1 284 541,44		0,10			
444	441 275,85	1 284 538,70		0,10			
445	441 284,85	1 284 537,54		0,10			
446	441 288,68	1 284 562,20		0,10			
447	441 292,37	1 284 579,73		0,10			
448	441 182,73	1 284 589,22		0,10			
394	441 183,08	1 284 593,21		0,10			
449	441 234,45	1 284 964,08		Аналитический метод		0,10	—
450	441 234,89	1 285 001,04				0,10	
451	441 234,17	1 285 001,01				0,10	
452	441 234,02	1 285 005,01				0,10	
453	441 234,94	1 285 005,04				0,10	
454	441 234,95	1 285 006,14				0,10	
455	441 238,95	1 285 006,09				0,10	
456	441 238,92	1 285 003,33	0,10				
457	441 266,34	1 285 004,34	0,10				
458	441 266,48	1 285 000,35	0,10				
459	441 238,87	1 284 999,33	0,10				
460	441 238,40	1 284 960,04	0,10				
461	441 227,89	1 284 960,14	0,10				
462	441 228,51	1 284 944,95	0,10				
463	441 233,24	1 284 944,50	0,10				
464	441 232,86	1 284 940,52	0,10				
465	441 224,65	1 284 941,30	0,10				
466	441 223,72	1 284 964,18	0,10				
449	441 234,45	1 284 964,08	0,10				
467	441 401,59	1 285 510,76	Аналитический метод		0,10	—	
468	441 489,81	1 285 420,76		0,10			
469	441 634,78	1 285 527,02		0,10			
470	441 631,05	1 285 535,86		0,10			

Раздел 2

Сведения о местоположении границ объекта

1	2	3	4	5	6
471	441 608,46	1 285 622,16	Аналитический метод	0,10	—
472	441 607,22	1 285 623,91		0,10	
473	441 537,34	1 285 575,35		0,10	
474	441 497,94	1 285 545,30		0,10	
475	441 499,43	1 285 543,76		0,10	
476	441 496,55	1 285 540,98		0,10	
477	441 473,58	1 285 564,78		0,10	
478	441 479,64	1 285 571,54		0,10	
479	441 469,43	1 285 583,17		0,10	
480	441 460,93	1 285 592,51		0,10	
481	441 455,78	1 285 597,47		0,10	
482	441 455,12	1 285 600,38		0,10	
483	441 456,16	1 285 605,73		0,10	
484	441 479,74	1 285 632,13		0,10	
485	441 472,19	1 285 640,89		0,10	
486	441 464,66	1 285 649,95		0,10	
487	441 460,87	1 285 655,26		0,10	
488	441 452,64	1 285 667,95		0,10	
489	441 456,00	1 285 670,13		0,10	
490	441 464,18	1 285 657,51		0,10	
491	441 467,83	1 285 652,39		0,10	
492	441 475,24	1 285 643,47		0,10	
493	441 484,80	1 285 632,39		0,10	
494	441 482,82	1 285 629,56		0,10	
495	441 459,88	1 285 603,89		0,10	
496	441 459,20	1 285 600,44		0,10	
497	441 459,41	1 285 599,52		0,10	
498	441 463,80	1 285 595,30		0,10	
499	441 472,42	1 285 585,84		0,10	
500	441 481,10	1 285 575,94		0,10	
501	441 483,55	1 285 577,73		0,10	
502	441 486,77	1 285 574,43		0,10	
503	441 485,72	1 285 573,23		0,10	
504	441 485,79	1 285 572,15		0,10	
505	441 481,20	1 285 567,40		0,10	
506	441 479,03	1 285 564,92		0,10	
507	441 495,15	1 285 548,20		0,10	
508	441 534,99	1 285 578,59		0,10	
509	441 608,19	1 285 629,45		0,10	
510	441 612,14	1 285 623,88		0,10	
511	441 634,85	1 285 537,15		0,10	
512	441 638,10	1 285 529,45		0,10	
513	441 719,30	1 285 588,97		0,10	
514	441 720,74	1 285 587,00		0,10	
515	441 846,44	1 285 676,70		0,10	
516	441 851,07	1 285 680,29		0,10	
517	441 681,86	1 285 919,69		0,10	
518	441 674,58	1 285 931,46		0,10	
519	441 677,98	1 285 933,57		0,10	
520	441 685,20	1 285 921,90		0,10	
521	441 854,23	1 285 682,75		0,10	
522	441 869,51	1 285 694,62		0,10	
523	441 862,11	1 285 705,18	0,10		
524	441 945,15	1 285 763,32	0,10		
525	441 969,13	1 285 780,29	0,10		

Раздел 2

Сведения о местоположении границ объекта

1	2	3	4	5	6		
526	441 922,66	1 285 846,59	Аналитический метод	0,10	—		
527	441 838,51	1 285 786,34		0,10			
528	441 836,18	1 285 789,59		0,10			
529	441 923,61	1 285 852,20		0,10			
530	441 972,39	1 285 782,60		0,10			
531	442 059,62	1 285 844,23		0,10			
532	442 061,93	1 285 840,96		0,10			
533	441 947,44	1 285 760,05		0,10			
534	441 867,68	1 285 704,20		0,10			
535	441 872,67	1 285 697,07		0,10			
536	441 873,00	1 285 697,33		0,10			
537	441 879,41	1 285 688,23		0,10			
538	441 882,39	1 285 690,34		0,10			
539	441 938,74	1 285 622,50		0,10			
540	442 018,41	1 285 664,75		0,10			
541	442 046,80	1 285 682,02		0,10			
542	442 054,08	1 285 671,04		0,10			
543	442 045,41	1 285 664,65		0,10			
544	442 043,04	1 285 667,87		0,10			
545	442 048,64	1 285 672,00		0,10			
546	442 045,59	1 285 676,60		0,10			
547	442 020,38	1 285 661,27		0,10			
548	441 943,65	1 285 620,57		0,10			
549	441 944,09	1 285 619,78		0,10			
550	441 840,62	1 285 561,28		0,10			
551	441 739,72	1 285 491,50		0,10			
552	441 737,44	1 285 494,79		0,10			
553	441 838,49	1 285 564,67		0,10			
554	441 935,85	1 285 619,72		0,10			
555	441 881,68	1 285 684,94		0,10			
556	441 878,44	1 285 682,66		0,10			
557	441 872,14	1 285 691,60		0,10			
558	441 848,83	1 285 673,49		0,10			
559	441 719,85	1 285 581,45		0,10			
560	441 718,44	1 285 583,38		0,10			
561	441 489,36	1 285 415,47		0,10			
562	441 488,98	1 285 415,86		0,10			
563	441 481,81	1 285 409,11		0,10			
564	441 443,32	1 285 449,97		0,10			
565	441 446,24	1 285 452,71		0,10			
566	441 481,98	1 285 414,76		0,10			
567	441 486,18	1 285 418,72		0,10			
568	441 398,73	1 285 507,96		0,10			
467	441 401,59	1 285 510,76		0,10			
569	441 145,46	1 285 046,79		0,10		Аналитический метод	—
570	441 158,64	1 285 047,19		0,10			
571	441 161,92	1 285 046,14	0,10				
572	441 162,87	1 285 031,47	0,10				
573	441 163,38	1 284 999,02	0,10				
574	441 164,15	1 284 998,42	0,10				
575	441 164,96	1 284 998,45	0,10				
576	441 165,47	1 284 988,47	0,10				
577	441 164,81	1 284 967,65	0,10				
578	441 167,04	1 284 960,45	0,10				
579	441 163,22	1 284 959,27	0,10				

Раздел 2

Сведения о местоположении границ объекта

1	2	3	4	5	6
580	441 160,79	1 284 967,10	Аналитический метод	0,10	—
581	441 161,46	1 284 988,40		0,10	
582	441 161,06	1 284 994,52		0,10	
583	441 159,42	1 284 996,64		0,10	
584	441 158,87	1 285 031,32		0,10	
585	441 158,11	1 285 043,16		0,10	
586	441 131,94	1 285 042,37		0,10	
587	441 131,82	1 285 046,37		0,10	
569	441 145,46	1 285 046,79		0,10	
588	440 532,10	1 286 485,13		Аналитический метод	
589	440 537,25	1 286 482,55	0,10		
590	440 538,29	1 286 484,33	0,10		
591	440 539,63	1 286 485,81	0,10		
592	440 541,23	1 286 487,00	0,10		
593	440 543,04	1 286 487,84	0,10		
594	440 545,93	1 286 488,47	0,10		
595	440 547,92	1 286 488,61	0,10		
596	440 549,90	1 286 488,34	0,10		
597	440 551,79	1 286 487,69	0,10		
598	440 553,51	1 286 486,67	0,10		
599	440 554,99	1 286 485,33	0,10		
600	440 556,18	1 286 483,72	0,10		
601	440 557,02	1 286 481,91	0,10		
602	440 557,56	1 286 479,58	0,10		
603	440 557,69	1 286 477,59	0,10		
604	440 557,43	1 286 475,61	0,10		
605	440 556,77	1 286 473,72	0,10		
606	440 555,33	1 286 471,53	0,10		
607	440 554,63	1 286 470,75	0,10		
608	440 552,81	1 286 469,33	0,10		
609	440 551,00	1 286 468,49	0,10		
610	440 548,12	1 286 467,86	0,10		
611	440 546,12	1 286 467,72	0,10		
612	440 544,14	1 286 467,99	0,10		
613	440 542,26	1 286 468,64	0,10		
614	440 540,54	1 286 469,66	0,10		
615	440 539,05	1 286 471,00	0,10		
616	440 537,87	1 286 472,60	0,10		
617	440 537,02	1 286 474,41	0,10		
618	440 536,48	1 286 476,75	0,10		
619	440 536,36	1 286 478,52	0,10		
620	440 528,75	1 286 482,34	0,10		
588	440 532,10	1 286 485,13	0,10		
621	438 514,95	1 284 931,41	Аналитический метод	0,10	—
622	438 587,38	1 284 933,87		0,10	
623	438 587,52	1 284 929,88		0,10	
624	438 514,76	1 284 927,40		0,10	
625	438 445,08	1 284 936,54		0,10	
626	438 445,34	1 284 897,75		0,10	
627	438 447,91	1 284 841,11		0,10	
628	438 625,65	1 284 867,43		0,10	
629	438 647,21	1 284 873,29		0,10	
630	438 691,17	1 284 878,68		0,10	
631	438 690,91	1 284 881,41		0,10	
632	438 699,81	1 284 882,73		0,10	

Раздел 2

Сведения о местоположении границ объекта

1	2	3	4	5	6
633	438 699,49	1 284 884,86	Аналитический метод	0,10	—
634	438 703,45	1 284 885,45		0,10	
635	438 703,76	1 284 883,32		0,10	
636	438 718,65	1 284 885,52		0,10	
637	438 718,32	1 284 887,74		0,10	
638	438 722,27	1 284 888,33		0,10	
639	438 722,60	1 284 886,11		0,10	
640	438 736,94	1 284 888,23		0,10	
641	438 736,62	1 284 890,38		0,10	
642	438 740,58	1 284 890,97		0,10	
643	438 740,90	1 284 888,82		0,10	
644	438 775,82	1 284 894,00		0,10	
645	438 775,52	1 284 896,00		0,10	
646	438 779,48	1 284 896,58		0,10	
647	438 779,78	1 284 894,58		0,10	
648	438 794,82	1 284 896,81		0,10	
649	438 794,58	1 284 898,72		0,10	
650	438 798,55	1 284 899,22		0,10	
651	438 798,78	1 284 897,40		0,10	
652	438 813,16	1 284 899,28		0,10	
653	438 812,92	1 284 901,31		0,10	
654	438 816,89	1 284 901,78		0,10	
655	438 817,13	1 284 899,76		0,10	
656	438 835,28	1 284 901,92		0,10	
657	438 840,54	1 284 902,80		0,10	
658	438 833,85	1 284 970,84		0,10	
659	438 831,58	1 284 987,03		0,10	
660	438 829,45	1 284 986,61		0,10	
661	438 829,49	1 284 986,42		0,10	
662	438 825,56	1 284 985,67		0,10	
663	438 824,79	1 284 989,70		0,10	
664	438 832,27	1 284 991,16		0,10	
665	438 834,99	1 284 991,54		0,10	
666	438 837,83	1 284 971,31		0,10	
667	438 844,49	1 284 903,47		0,10	
668	438 886,33	1 284 910,49		0,10	
669	438 979,66	1 284 923,53		0,10	
670	438 976,52	1 284 943,90		0,10	
671	438 966,86	1 284 942,56		0,10	
672	438 966,95	1 284 941,88		0,10	
673	438 962,99	1 284 941,33		0,10	
674	438 962,89	1 284 942,01		0,10	
675	438 953,85	1 284 940,76		0,10	
676	438 953,93	1 284 940,12		0,10	
677	438 949,97	1 284 939,58		0,10	
678	438 949,88	1 284 940,21		0,10	
679	438 934,94	1 284 938,14		0,10	
680	438 935,06	1 284 937,29		0,10	
681	438 931,10	1 284 936,74	0,10		
682	438 930,98	1 284 937,59	0,10		
683	438 922,24	1 284 936,37	0,10		
684	438 922,35	1 284 935,56	0,10		
685	438 918,39	1 284 935,01	0,10		
686	438 918,28	1 284 935,82	0,10		
687	438 903,26	1 284 933,74	0,10		

Раздел 2

Сведения о местоположении границ объекта

1	2	3	4	5	6
688	438 903,38	1 284 932,90	Аналитический метод	0,10	—
689	438 899,41	1 284 932,35		0,10	
690	438 899,30	1 284 933,19		0,10	
691	438 890,57	1 284 931,98		0,10	
692	438 890,71	1 284 930,95		0,10	
693	438 886,75	1 284 930,41		0,10	
694	438 886,06	1 284 935,39		0,10	
695	438 979,87	1 284 948,41		0,10	
696	438 983,62	1 284 924,09		0,10	
697	439 026,77	1 284 930,65		0,10	
698	439 026,02	1 284 943,78		0,10	
699	439 014,48	1 284 942,12		0,10	
700	439 014,63	1 284 941,11		0,10	
701	439 010,67	1 284 940,54		0,10	
702	439 010,52	1 284 941,54		0,10	
703	438 998,49	1 284 939,81		0,10	
704	438 998,65	1 284 938,74		0,10	
705	438 994,69	1 284 938,17		0,10	
706	438 993,96	1 284 943,20		0,10	
707	439 029,77	1 284 948,36		0,10	
708	439 030,11	1 284 942,35		0,10	
709	439 101,56	1 284 955,66		0,10	
710	439 158,13	1 284 962,87		0,10	
711	439 212,40	1 284 966,17		0,10	
712	439 249,18	1 284 970,98		0,10	
713	439 245,12	1 285 015,90		0,10	
714	439 266,06	1 285 019,10		0,10	
715	439 264,98	1 285 026,14		0,10	
716	439 264,51	1 285 026,07		0,10	
717	439 263,90	1 285 030,02		0,10	
718	439 264,38	1 285 030,10		0,10	
719	439 262,04	1 285 045,38		0,10	
720	439 261,30	1 285 045,26		0,10	
721	439 260,70	1 285 049,22		0,10	
722	439 265,39	1 285 049,94		0,10	
723	439 266,54	1 285 042,45		0,10	
724	439 276,96	1 285 043,84		0,10	
725	439 274,55	1 285 058,77		0,10	
726	439 274,75	1 285 058,82		0,10	
727	439 263,03	1 285 074,64		0,10	
728	439 259,65	1 285 083,55		0,10	
729	439 251,44	1 285 082,73		0,10	
730	439 254,96	1 285 096,05	0,10		
731	439 258,82	1 285 095,03	0,10		
732	439 256,78	1 285 087,28	0,10		
733	439 262,26	1 285 087,92	0,10		
734	439 266,57	1 285 076,58	0,10		
735	439 278,34	1 285 060,69	0,10		
736	439 280,75	1 285 045,47	0,10		
737	439 281,94	1 285 044,51	0,10		
738	439 284,69	1 285 044,88	0,10		
739	439 284,55	1 285 045,93	0,10		
740	439 288,51	1 285 046,46	0,10		
741	439 288,65	1 285 045,41	0,10		
742	439 303,53	1 285 047,41	0,10		

Раздел 2

Сведения о местоположении границ объекта

1	2	3	4	5	6
743	439 303,35	1 285 048,74	Аналитический метод	0,10	—
744	439 307,32	1 285 049,27		0,10	
745	439 307,49	1 285 047,94		0,10	
746	439 320,46	1 285 049,68		0,10	
747	439 308,29	1 285 085,79		0,10	
748	439 300,09	1 285 115,85		0,10	
749	439 286,64	1 285 113,34		0,10	
750	439 285,91	1 285 117,27		0,10	
751	439 299,03	1 285 119,72		0,10	
752	439 295,77	1 285 131,66		0,10	
753	439 383,76	1 285 151,97		0,10	
754	439 399,79	1 285 060,73		0,10	
755	439 415,24	1 284 991,82		0,10	
756	439 437,79	1 284 924,60		0,10	
757	439 453,16	1 284 923,41		0,10	
758	439 474,57	1 284 931,15		0,10	
759	439 475,93	1 284 927,39		0,10	
760	439 453,72	1 284 919,35		0,10	
761	439 439,17	1 284 920,48		0,10	
762	439 440,16	1 284 917,51		0,10	
763	439 447,87	1 284 898,50		0,10	
764	439 447,27	1 284 898,26		0,10	
765	439 470,69	1 284 836,61		0,10	
766	439 504,67	1 284 757,14		0,10	
767	439 524,54	1 284 763,42		0,10	
768	439 526,35	1 284 759,84		0,10	
769	439 506,25	1 284 753,45		0,10	
770	439 512,32	1 284 739,25		0,10	
771	439 518,18	1 284 727,30		0,10	
772	439 520,06	1 284 728,22		0,10	
773	439 521,82	1 284 724,63		0,10	
774	439 519,93	1 284 723,71		0,10	
775	439 539,94	1 284 682,87		0,10	
776	439 557,98	1 284 692,06		0,10	
777	439 559,98	1 284 688,93		0,10	
778	439 575,58	1 284 698,03		0,10	
779	439 573,70	1 284 702,23		0,10	
780	439 577,35	1 284 703,87		0,10	
781	439 580,70	1 284 696,39		0,10	
782	439 567,88	1 284 688,91		0,10	
783	439 572,36	1 284 677,95		0,10	
784	439 574,38	1 284 678,77		0,10	
785	439 575,89	1 284 675,07		0,10	
786	439 573,87	1 284 674,24		0,10	
787	439 581,40	1 284 655,78		0,10	
788	439 583,53	1 284 656,64		0,10	
789	439 585,04	1 284 652,94		0,10	
790	439 582,92	1 284 652,07		0,10	
791	439 585,69	1 284 645,28	0,10		
792	439 610,28	1 284 656,40	0,10		
793	439 610,16	1 284 656,70	0,10		
794	439 613,85	1 284 658,23	0,10		
795	439 615,46	1 284 654,36	0,10		
796	439 583,56	1 284 639,92	0,10		
797	439 564,39	1 284 686,87	0,10		

Раздел 2

Сведения о местоположении границ объекта

1	2	3	4	5	6
798	439 558,67	1 284 683,53	Аналитический метод	0,10	—
799	439 557,43	1 284 685,47		0,10	
800	439 554,23	1 284 683,84		0,10	
801	439 553,50	1 284 685,29		0,10	
802	439 544,73	1 284 680,82		0,10	
803	439 545,28	1 284 679,74		0,10	
804	439 541,72	1 284 677,92		0,10	
805	439 541,17	1 284 679,00		0,10	
806	439 538,13	1 284 677,46		0,10	
807	439 536,58	1 284 680,63		0,10	
808	439 513,80	1 284 669,37		0,10	
809	439 535,24	1 284 628,43		0,10	
810	439 596,12	1 284 559,21		0,10	
811	439 593,12	1 284 556,57		0,10	
812	439 531,92	1 284 626,15		0,10	
813	439 508,36	1 284 671,14		0,10	
814	439 534,82	1 284 684,22		0,10	
815	439 508,69	1 284 737,58		0,10	
816	439 479,79	1 284 805,15		0,10	
817	439 367,47	1 284 761,67		0,10	
818	439 366,03	1 284 765,40		0,10	
819	439 478,22	1 284 808,83		0,10	
820	439 466,98	1 284 835,11		0,10	
821	439 442,14	1 284 900,49		0,10	
822	439 442,66	1 284 900,70		0,10	
823	439 436,41	1 284 916,12		0,10	
824	439 411,38	1 284 990,75		0,10	
825	439 395,86	1 285 059,95		0,10	
826	439 380,55	1 285 147,13		0,10	
827	439 338,62	1 285 137,45		0,10	
828	439 342,62	1 285 120,10		0,10	
829	439 352,78	1 285 121,61		0,10	
830	439 353,56	1 285 117,69		0,10	
831	439 339,56	1 285 115,60		0,10	
832	439 334,72	1 285 136,55		0,10	
833	439 300,73	1 285 128,70		0,10	
834	439 312,12	1 285 086,95		0,10	
835	439 325,19	1 285 048,17		0,10	
836	439 341,42	1 285 048,63		0,10	
837	439 341,30	1 285 049,59		0,10	
838	439 345,27	1 285 050,08		0,10	
839	439 345,93	1 285 044,75		0,10	
840	439 322,34	1 285 044,09		0,10	
841	439 321,76	1 285 045,81		0,10	
842	439 267,14	1 285 038,49		0,10	
843	439 276,87	1 284 974,83		0,10	
844	439 271,43	1 284 974,00		0,10	
845	439 270,83	1 284 977,95		0,10	
846	439 272,31	1 284 978,18		0,10	
847	439 270,46	1 284 990,28		0,10	
848	439 269,02	1 284 990,06		0,10	
849	439 268,42	1 284 994,01		0,10	
850	439 269,86	1 284 994,23	0,10		
851	439 266,66	1 285 015,15	0,10		
852	439 249,44	1 285 012,52	0,10		

Раздел 2

Сведения о местоположении границ объекта

1	2	3	4	5	6
853	439 253,51	1 284 967,51		0,10	
854	439 252,39	1 284 967,36		0,10	
855	439 258,05	1 284 939,10		0,10	
856	439 288,41	1 284 942,00		0,10	
857	439 288,85	1 284 937,41		0,10	
858	439 284,87	1 284 937,03		0,10	
859	439 284,81	1 284 937,64		0,10	
860	439 254,84	1 284 934,78		0,10	
861	439 248,42	1 284 966,84		0,10	
862	439 212,78	1 284 962,19		0,10	
863	439 188,41	1 284 960,70		0,10	
864	439 194,98	1 284 912,71		0,10	
865	439 199,10	1 284 913,28		0,10	
866	439 199,64	1 284 909,32		0,10	
867	439 191,56	1 284 908,21		0,10	
868	439 184,41	1 284 960,46		0,10	
869	439 158,50	1 284 958,89		0,10	
870	439 102,19	1 284 951,71		0,10	
871	439 030,34	1 284 938,32		0,10	
872	439 030,97	1 284 927,25		0,10	
873	438 989,45	1 284 920,86		0,10	
874	438 886,94	1 284 906,54		0,10	
875	438 844,88	1 284 899,48		0,10	
876	438 846,53	1 284 882,74		0,10	
877	438 928,93	1 284 894,98		0,10	
878	439 002,67	1 284 904,79		0,10	
879	439 003,61	1 284 897,12		0,10	
880	439 005,45	1 284 897,35	Аналитический метод	0,10	—
881	439 007,18	1 284 897,02		0,10	
882	439 007,45	1 284 892,87		0,10	
883	439 005,30	1 284 893,30		0,10	
884	439 004,09	1 284 893,15		0,10	
885	439 005,04	1 284 885,46		0,10	
886	439 036,10	1 284 890,26		0,10	
887	439 035,67	1 284 893,14		0,10	
888	439 029,26	1 284 892,19		0,10	
889	439 028,77	1 284 896,15		0,10	
890	439 039,04	1 284 897,68		0,10	
891	439 040,05	1 284 890,87		0,10	
892	439 056,58	1 284 893,48		0,10	
893	439 061,21	1 284 894,06		0,10	
894	439 060,92	1 284 896,43		0,10	
895	439 064,88	1 284 896,93		0,10	
896	439 065,18	1 284 894,56		0,10	
897	439 076,89	1 284 896,04		0,10	
898	439 076,57	1 284 898,51		0,10	
899	439 080,54	1 284 899,01		0,10	
900	439 080,85	1 284 896,54		0,10	
901	439 116,09	1 284 900,99		0,10	
902	439 115,79	1 284 903,41		0,10	
903	439 119,76	1 284 903,91		0,10	
904	439 120,06	1 284 901,49		0,10	
905	439 133,27	1 284 903,16		0,10	
906	439 132,96	1 284 905,57		0,10	
907	439 136,93	1 284 906,07		0,10	

Раздел 2

Сведения о местоположении границ объекта

1	2	3	4	5	6
908	439 137,24	1 284 903,66	Аналитический метод	0,10	—
909	439 161,02	1 284 906,67		0,10	
910	439 173,53	1 284 809,58		0,10	
911	439 187,61	1 284 811,96		0,10	
912	439 261,80	1 284 825,93		0,10	
913	439 259,87	1 284 836,19		0,10	
914	439 263,94	1 284 836,33		0,10	
915	439 266,47	1 284 822,74		0,10	
916	439 243,28	1 284 818,37		0,10	
917	439 246,33	1 284 805,12		0,10	
918	439 242,44	1 284 804,22		0,10	
919	439 239,34	1 284 817,63		0,10	
920	439 188,32	1 284 808,02		0,10	
921	439 174,05	1 284 805,53		0,10	
922	438 961,13	1 284 769,62		0,10	
923	438 827,09	1 284 748,43		0,10	
924	438 822,14	1 284 790,37		0,10	
925	438 826,12	1 284 790,84		0,10	
926	438 830,58	1 284 753,03		0,10	
927	438 901,06	1 284 764,17		0,10	
928	438 897,22	1 284 794,99		0,10	
929	438 901,19	1 284 795,48		0,10	
930	438 905,01	1 284 764,80		0,10	
931	438 960,49	1 284 773,57		0,10	
932	439 169,58	1 284 808,91		0,10	
933	439 161,79	1 284 869,43		0,10	
934	439 150,87	1 284 867,34		0,10	
935	439 150,28	1 284 871,25		0,10	
936	439 161,27	1 284 873,41		0,10	
937	439 157,57	1 284 902,20		0,10	
938	439 057,15	1 284 889,52		0,10	
939	439 005,78	1 284 881,52		0,10	
940	439 009,08	1 284 860,58		0,10	
941	438 981,64	1 284 855,58		0,10	
942	438 982,37	1 284 849,72		0,10	
943	438 978,40	1 284 849,23		0,10	
944	438 977,70	1 284 854,86		0,10	
945	438 962,81	1 284 852,92		0,10	
946	438 963,51	1 284 847,25		0,10	
947	438 959,54	1 284 846,76		0,10	
948	438 958,84	1 284 852,43		0,10	
949	438 943,02	1 284 850,44		0,10	
950	438 943,74	1 284 844,65		0,10	
951	438 939,77	1 284 844,15		0,10	
952	438 938,98	1 284 850,50		0,10	
953	438 914,63	1 284 847,24		0,10	
954	438 915,50	1 284 841,27		0,10	
955	438 911,55	1 284 840,69		0,10	
956	438 910,08	1 284 850,66		0,10	
957	438 994,45	1 284 861,98		0,10	
958	439 004,52	1 284 863,82		0,10	
959	439 002,03	1 284 879,66		0,10	
960	439 001,75	1 284 879,46		0,10	
961	438 999,19	1 284 900,30		0,10	
962	438 929,49	1 284 891,02		0,10	

Раздел 2

Сведения о местоположении границ объекта

1	2	3	4	5	6
963	438 770,26	1 284 867,36	Аналитический метод	0,10	—
964	438 645,49	1 284 851,21		0,10	
965	438 656,79	1 284 782,35		0,10	
966	438 746,72	1 284 792,93		0,10	
967	438 747,19	1 284 788,96		0,10	
968	438 698,27	1 284 783,21		0,10	
969	438 701,76	1 284 749,62		0,10	
970	438 699,29	1 284 728,74		0,10	
971	438 695,29	1 284 728,61		0,10	
972	438 697,74	1 284 749,65		0,10	
973	438 694,30	1 284 782,74		0,10	
974	438 653,46	1 284 777,93		0,10	
975	438 640,87	1 284 854,64		0,10	
976	438 769,71	1 284 871,32		0,10	
977	438 842,57	1 284 882,15		0,10	
978	438 840,93	1 284 898,81		0,10	
979	438 835,85	1 284 897,96		0,10	
980	438 805,05	1 284 894,29		0,10	
981	438 695,25	1 284 878,01		0,10	
982	438 695,52	1 284 875,19		0,10	
983	438 647,99	1 284 869,36		0,10	
984	438 626,47	1 284 863,51		0,10	
985	438 615,62	1 284 861,90		0,10	
986	438 630,79	1 284 785,76		0,10	
987	438 630,79	1 284 754,77		0,10	
988	438 579,72	1 284 753,29		0,10	
989	438 580,60	1 284 714,18		0,10	
990	438 569,16	1 284 713,92		0,10	
991	438 546,67	1 284 715,28		0,10	
992	438 479,23	1 284 728,67		0,10	
993	438 480,01	1 284 732,59		0,10	
994	438 547,19	1 284 719,26		0,10	
995	438 569,24	1 284 717,92		0,10	
996	438 576,52	1 284 718,09		0,10	
997	438 575,72	1 284 753,52		0,10	
998	438 552,84	1 284 755,04		0,10	
999	438 552,91	1 284 756,29		0,10	
1000	438 531,65	1 284 759,30		0,10	
1001	438 531,85	1 284 763,35		0,10	
1002	438 557,11	1 284 759,73		0,10	
1003	438 557,05	1 284 758,77		0,10	
1004	438 579,63	1 284 757,29	0,10		
1005	438 626,79	1 284 758,65	0,10		
1006	438 626,79	1 284 785,37	0,10		
1007	438 611,66	1 284 861,32	0,10		
1008	438 444,11	1 284 836,50	0,10		
1009	438 441,34	1 284 897,65	0,10		
1010	438 441,05	1 284 941,10	0,10		
621	438 514,95	1 284 931,41	0,10		
1011	441 504,23	1 284 440,74	Аналитический метод	0,10	—
1028	441 500,96	1 284 430,12		0,10	
1027	441 507,23	1 284 428,36		0,10	
1026	441 505,61	1 284 423,27		0,10	
1025	441 509,43	1 284 422,06		0,10	
1024	441 511,67	1 284 429,10		0,10	

Раздел 2

Сведения о местоположении границ объекта

1	2	3	4	5	6
1023	441 513,16	1 284 433,08	Аналитический метод	0,10	—
1022	441 514,01	1 284 432,68		0,10	
1021	441 516,67	1 284 438,27		0,10	
1020	441 521,40	1 284 443,89		0,10	
1019	441 523,10	1 284 448,51		0,10	
1018	441 524,55	1 284 451,90		0,10	
1017	441 526,78	1 284 456,22		0,10	
1016	441 523,23	1 284 458,06		0,10	
1015	441 520,92	1 284 453,60		0,10	
1014	441 517,75	1 284 446,12		0,10	
1013	441 513,11	1 284 441,63		0,10	
1012	441 511,43	1 284 438,47	0,10		
1011	441 504,23	1 284 440,74	0,10		
Вырез 1 из 1					
1029	441 508,54	1 284 432,15	Аналитический метод	0,10	—
1030	441 509,56	1 284 434,87		0,10	
1031	441 506,87	1 284 435,72		0,10	
1032	441 505,99	1 284 432,86		0,10	
1029	441 508,54	1 284 432,15		0,10	
1033	438 599,55	1 284 992,14	Аналитический метод	0,10	—
1059	438 600,14	1 284 987,77		0,10	
1058	438 600,96	1 284 987,88		0,10	
1057	438 601,25	1 284 986,89		0,10	
1056	438 605,09	1 284 987,98		0,10	
1055	438 604,84	1 284 988,86		0,10	
1054	438 607,09	1 284 989,19		0,10	
1053	438 606,32	1 285 000,75		0,10	
1052	438 607,43	1 285 008,93		0,10	
1051	438 608,45	1 285 013,40		0,10	
1050	438 629,19	1 285 033,11		0,10	
1049	438 631,33	1 285 054,46		0,10	
1048	438 635,79	1 285 054,67		0,10	
1047	438 652,09	1 285 052,76		0,10	
1046	438 653,19	1 285 062,30		0,10	
1045	438 636,14	1 285 064,30		0,10	
1044	438 628,17	1 285 063,92		0,10	
1043	438 616,75	1 285 060,32		0,10	
1042	438 610,56	1 285 049,91		0,10	
1041	438 618,82	1 285 045,01		0,10	
1040	438 623,13	1 285 052,27		0,10	
1039	438 627,22	1 285 053,56		0,10	
1038	438 625,36	1 285 034,98		0,10	
1037	438 604,82	1 285 015,47	0,10		
1036	438 603,49	1 285 009,64	0,10		
1035	438 602,30	1 285 000,88	0,10		
1034	438 602,85	1 284 992,62	0,10		
1033	438 599,55	1 284 992,14	0,10		
Вырез 1 из 1					
1060	438 617,42	1 285 050,49	Аналитический метод	0,10	—
1061	438 620,47	1 285 055,62		0,10	
1062	438 629,16	1 285 058,36		0,10	
1063	438 635,94	1 285 058,69		0,10	
1064	438 648,58	1 285 057,19		0,10	
1065	438 648,76	1 285 058,78		0,10	
1066	438 636,00	1 285 060,29		0,10	

Раздел 2

Сведения о местоположении границ объекта

1	2	3	4	5	6
1067	438 628,88	1 285 059,95	Аналитический метод	0,10	—
1068	438 619,41	1 285 056,96		0,10	
1069	438 616,04	1 285 051,30		0,10	
1060	438 617,42	1 285 050,49		0,10	
1070	441 169,39	1 284 299,09	Аналитический метод	0,10	—
1071	441 170,75	1 284 293,04		0,10	
1072	441 172,37	1 284 287,79		0,10	
1073	441 175,64	1 284 284,43		0,10	
1074	441 190,11	1 284 288,94		0,10	
1075	441 202,92	1 284 293,34		0,10	
1076	441 218,58	1 284 299,92		0,10	
1077	441 239,83	1 284 308,32		0,10	
1078	441 240,16	1 284 309,11		0,10	
1079	441 239,18	1 284 311,86		0,10	
1080	441 237,30	1 284 314,36		0,10	
1081	441 234,69	1 284 321,77		0,10	
1082	441 236,16	1 284 324,81		0,10	
1083	441 235,70	1 284 328,52		0,10	
1084	441 239,67	1 284 329,01		0,10	
1085	441 240,27	1 284 324,11		0,10	
1086	441 239,01	1 284 321,53		0,10	
1087	441 240,87	1 284 316,27		0,10	
1088	441 242,75	1 284 313,78		0,10	
1089	441 244,45	1 284 308,99		0,10	
1090	441 242,88	1 284 305,23		0,10	
1091	441 220,09	1 284 296,22		0,10	
1092	441 204,35	1 284 289,61		0,10	
1093	441 191,36	1 284 285,14		0,10	
1094	441 177,36	1 284 280,77		0,10	
1095	441 177,44	1 284 279,95		0,10	
1096	441 172,02	1 284 277,76		0,10	
1097	441 172,49	1 284 275,12		0,10	
1098	441 171,91	1 284 272,97		0,10	
1099	441 174,22	1 284 266,78		0,10	
1100	441 174,93	1 284 262,46		0,10	
1101	441 173,78	1 284 259,77		0,10	
1102	441 170,22	1 284 261,66		0,10	
1103	441 169,17	1 284 262,82	0,10		
1104	441 170,60	1 284 264,14	0,10		
1105	441 170,34	1 284 265,75	0,10		
1106	441 167,72	1 284 272,77	0,10		
1107	441 168,40	1 284 275,30	0,10		
1108	441 167,84	1 284 278,42	0,10		
1109	441 168,96	1 284 280,83	0,10		
1110	441 172,21	1 284 282,21	0,10		
1111	441 168,83	1 284 285,69	0,10		
1112	441 166,88	1 284 292,01	0,10		
1113	441 165,49	1 284 298,22	0,10		
1070	441 169,39	1 284 299,09	0,10		
1114	441 501,68	1 285 137,92	Аналитический метод	0,10	—
1115	441 459,38	1 285 256,11		0,10	
1116	441 563,06	1 285 320,44		0,10	
1117	441 674,81	1 285 387,18		0,10	
1118	441 809,89	1 285 472,13		0,10	
1119	441 898,67	1 285 525,38		0,10	

Раздел 2

Сведения о местоположении границ объекта

1	2	3	4	5	6
1120	441 951,82	1 285 558,79	Аналитический метод	0,10	—
1121	441 966,79	1 285 538,50		0,10	
1122	441 986,90	1 285 545,43		0,10	
1123	442 101,10	1 285 594,76		0,10	
1124	442 102,69	1 285 591,09		0,10	
1125	441 988,34	1 285 541,70		0,10	
1126	441 971,05	1 285 535,74		0,10	
1127	441 990,33	1 285 484,20		0,10	
1128	441 989,93	1 285 483,94		0,10	
1129	442 018,83	1 285 412,22		0,10	
1130	442 022,25	1 285 414,27		0,10	
1131	442 091,73	1 285 289,18		0,10	
1132	442 088,23	1 285 287,24		0,10	
1133	442 060,17	1 285 337,74		0,10	
1134	442 025,03	1 285 315,27		0,10	
1135	441 987,12	1 285 291,83		0,10	
1136	441 979,09	1 285 302,35		0,10	
1137	441 884,57	1 285 242,76		0,10	
1138	441 882,44	1 285 246,14		0,10	
1139	441 980,05	1 285 307,69		0,10	
1140	441 988,10	1 285 297,14		0,10	
1141	442 022,90	1 285 318,66		0,10	
1142	442 058,23	1 285 341,25		0,10	
1143	442 020,76	1 285 408,71		0,10	
1144	442 020,35	1 285 408,46		0,10	
1145	442 020,57	1 285 407,90		0,10	
1146	441 965,76	1 285 375,02		0,10	
1147	441 963,70	1 285 378,45		0,10	
1148	442 015,59	1 285 409,57		0,10	
1149	441 986,52	1 285 481,70		0,10	
1150	441 957,80	1 285 462,88		0,10	
1151	441 878,28	1 285 414,28		0,10	
1152	441 805,86	1 285 368,59		0,10	
1153	441 692,67	1 285 298,33		0,10	
1154	441 730,28	1 285 249,33		0,10	
1155	441 741,10	1 285 237,18		0,10	
1156	441 793,47	1 285 275,35		0,10	
1157	441 795,82	1 285 272,12		0,10	
1158	441 740,52	1 285 231,81		0,10	
1159	441 727,20	1 285 246,78		0,10	
1160	441 686,81	1 285 299,40		0,10	
1161	441 803,73	1 285 371,98		0,10	
1162	441 876,17	1 285 417,67		0,10	
1163	441 955,66	1 285 466,26		0,10	
1164	441 985,48	1 285 485,78		0,10	
1165	441 967,27	1 285 534,43		0,10	
1166	441 965,32	1 285 533,76		0,10	
1167	441 950,81	1 285 553,43	0,10		
1168	441 900,77	1 285 521,97	0,10		
1169	441 811,99	1 285 468,73	0,10		
1170	441 676,95	1 285 383,79	0,10		
1171	441 630,08	1 285 353,29	0,10		
1172	441 539,66	1 285 297,97	0,10		
1173	441 541,23	1 285 296,02	0,10		
1174	441 537,86	1 285 293,30	0,10		

Раздел 2

Сведения о местоположении границ объекта

1	2	3	4	5	6
1175	441 535,93	1 285 295,69	Аналитический метод	0,10	—
1176	441 525,33	1 285 289,21		0,10	
1177	441 518,69	1 285 271,39		0,10	
1178	441 515,44	1 285 274,08		0,10	
1179	441 521,32	1 285 289,89		0,10	
1180	441 464,24	1 285 254,42		0,10	
1181	441 503,88	1 285 143,65		0,10	
1182	441 528,84	1 285 162,92		0,10	
1183	441 670,00	1 285 023,07		0,10	
1184	441 691,19	1 285 004,99		0,10	
1185	441 740,24	1 285 060,14		0,10	
1186	441 739,88	1 285 060,48		0,10	
1187	441 740,90	1 285 061,63		0,10	
1188	441 730,36	1 285 071,82		0,10	
1189	441 733,13	1 285 074,69		0,10	
1190	441 746,80	1 285 061,49		0,10	
1191	441 745,83	1 285 060,40		0,10	
1192	441 772,41	1 285 035,57		0,10	
1193	441 769,68	1 285 032,65		0,10	
1194	441 743,17	1 285 057,41		0,10	
1195	441 691,57	1 284 999,41		0,10	
1196	441 667,29	1 285 020,13		0,10	
1197	441 528,51	1 285 157,61		0,10	
1198	441 505,29	1 285 139,70		0,10	
1199	441 506,24	1 285 137,06		0,10	
1200	441 458,94	1 285 082,95		0,10	
1201	441 546,82	1 284 998,13		0,10	
1202	441 556,45	1 285 008,61		0,10	
1203	441 647,72	1 284 920,82		0,10	
1204	441 644,94	1 284 917,93		0,10	
1205	441 556,63	1 285 002,89		0,10	
1206	441 546,98	1 284 992,40		0,10	
1207	441 453,42	1 285 082,71		0,10	
1114	441 501,68	1 285 137,92	0,10		
1208	441 000,70	1 285 582,19	0,10	Аналитический метод	—
1209	441 001,81	1 285 593,20	0,10		
1210	441 001,74	1 285 598,54	0,10		
1211	441 000,96	1 285 607,36	0,10		
1212	441 004,95	1 285 607,72	0,10		
1213	441 005,74	1 285 598,74	0,10		
1214	441 005,81	1 285 593,01	0,10		
1215	441 005,27	1 285 587,92	0,10		
1216	441 008,15	1 285 574,09	0,10		
1217	441 009,28	1 285 557,51	0,10		
1218	441 010,08	1 285 536,55	0,10		
1219	441 009,72	1 285 517,42	0,10		
1220	441 010,59	1 285 509,08	0,10		
1221	441 010,71	1 285 500,04	0,10		
1222	441 006,54	1 285 499,77	0,10		
1223	441 006,40	1 285 508,51	0,10		
1224	441 005,06	1 285 511,74	0,10		
1225	441 006,24	1 285 512,23	0,10		
1226	441 005,71	1 285 517,25	0,10		
1227	441 006,08	1 285 536,51	0,10		
1228	441 005,28	1 285 557,30	0,10		

Раздел 2

Сведения о местоположении границ объекта

1	2	3	4	5	6
1229	441 004,18	1 285 573,54	Аналитический метод	0,10	—
1230	441 003,78	1 285 575,43		0,10	
1231	441 003,50	1 285 573,43		0,10	
1232	440 999,54	1 285 573,99		0,10	
1208	441 000,70	1 285 582,19		0,10	
1233	439 543,39	1 285 047,84	Аналитический метод	0,10	—
3393	439 539,63	1 285 046,49		0,10	
3392	439 541,07	1 285 042,49		0,10	
3391	439 546,90	1 285 044,42		0,10	
3390	439 552,68	1 285 046,64		0,10	
3389	439 555,63	1 285 049,99		0,10	
3388	439 560,54	1 285 052,44		0,10	
3387	439 563,22	1 285 055,13		0,10	
3386	439 564,48	1 285 056,69		0,10	
3385	439 564,74	1 285 058,35		0,10	
3384	439 563,95	1 285 063,19		0,10	
3383	439 580,35	1 285 066,34		0,10	
3382	439 588,83	1 285 068,24		0,10	
3381	439 592,75	1 285 068,58		0,10	
3380	439 597,55	1 285 069,66		0,10	
3379	439 627,64	1 284 984,36		0,10	
3378	439 635,00	1 284 968,08		0,10	
3377	439 624,18	1 284 963,60		0,10	
3376	439 629,08	1 284 943,27		0,10	
3375	439 633,76	1 284 927,03		0,10	
3374	439 637,60	1 284 928,13		0,10	
3373	439 632,95	1 284 944,30		0,10	
3372	439 628,87	1 284 961,21		0,10	
3371	439 649,04	1 284 969,57		0,10	
3370	439 668,29	1 284 974,34		0,10	
3369	439 700,73	1 284 891,66		0,10	
3368	439 719,31	1 284 879,35		0,10	
3367	439 809,29	1 284 839,11		0,10	
3366	439 847,97	1 284 848,24		0,10	
3365	439 931,19	1 284 863,21		0,10	
3364	439 962,60	1 284 874,23		0,10	
3363	439 980,05	1 284 881,70		0,10	
3362	440 073,58	1 284 889,00		0,10	
3361	440 080,98	1 284 868,02	0,10		
3360	440 083,31	1 284 862,25	0,10		
3359	440 084,39	1 284 853,10	0,10		
3358	440 084,52	1 284 850,13	0,10		
3357	440 083,39	1 284 849,31	0,10		
3356	440 083,70	1 284 841,77	0,10		
3355	440 083,92	1 284 840,93	0,10		
3354	440 076,10	1 284 840,66	0,10		
3353	440 074,27	1 284 833,70	0,10		
3352	440 073,52	1 284 833,90	0,10		
3351	440 072,49	1 284 830,04	0,10		
3350	440 073,24	1 284 829,84	0,10		
3349	440 069,98	1 284 817,46	0,10		
3348	440 069,79	1 284 817,51	0,10		
3347	440 068,77	1 284 813,64	0,10		
3346	440 068,95	1 284 813,59	0,10		
3345	440 066,19	1 284 803,13	0,10		

Раздел 2

Сведения о местоположении границ объекта

1	2	3	4	5	6
3344	440 065,94	1 284 803,19	Аналитический метод	0,10	—
3343	440 064,92	1 284 799,32		0,10	
3342	440 065,17	1 284 799,26		0,10	
3341	440 061,82	1 284 786,59		0,10	
3340	440 061,41	1 284 786,70		0,10	
3339	440 060,39	1 284 782,83		0,10	
3338	440 060,80	1 284 782,72		0,10	
3337	440 060,41	1 284 781,22		0,10	
3336	440 077,80	1 284 767,22		0,10	
3335	440 076,99	1 284 766,21		0,10	
3334	440 080,11	1 284 763,70		0,10	
3333	440 080,92	1 284 764,71		0,10	
3332	440 088,71	1 284 758,44		0,10	
3331	440 087,91	1 284 757,44		0,10	
3330	440 091,02	1 284 754,93		0,10	
3329	440 091,83	1 284 755,94		0,10	
3328	440 099,88	1 284 749,46		0,10	
3327	440 099,12	1 284 748,52		0,10	
3326	440 102,23	1 284 746,01		0,10	
3325	440 102,99	1 284 746,95		0,10	
3324	440 110,98	1 284 740,52		0,10	
3323	440 110,14	1 284 739,48		0,10	
3322	440 113,26	1 284 736,97		0,10	
3321	440 114,10	1 284 738,01		0,10	
3320	440 117,04	1 284 735,65		0,10	
3319	440 120,10	1 284 716,24		0,10	
3318	440 110,07	1 284 699,46		0,10	
3317	439 995,55	1 284 738,74		0,10	
3316	439 978,52	1 284 749,39		0,10	
3315	439 939,30	1 284 766,25		0,10	
3314	439 920,33	1 284 758,02		0,10	
3313	439 844,57	1 284 779,74		0,10	
3312	439 843,98	1 284 781,09		0,10	
3311	439 842,88	1 284 782,75		0,10	
3310	439 840,66	1 284 784,76		0,10	
3309	439 837,94	1 284 786,01		0,10	
3308	439 834,98	1 284 786,41		0,10	
3307	439 833,00	1 284 786,18		0,10	
3306	439 829,26	1 284 784,99		0,10	
3305	439 826,69	1 284 783,46		0,10	
3304	439 825,28	1 284 782,04		0,10	
3303	439 824,18	1 284 780,38		0,10	
3302	439 823,43	1 284 778,52		0,10	
3301	439 823,07	1 284 776,56		0,10	
3300	439 823,16	1 284 774,20		0,10	
3299	439 820,13	1 284 773,27		0,10	
3298	439 821,30	1 284 769,44		0,10	
3297	439 824,37	1 284 770,38	0,10		
3296	439 825,61	1 284 768,43	0,10		
3295	439 827,83	1 284 766,43	0,10		
3294	439 830,55	1 284 765,17	0,10		
3293	439 833,51	1 284 764,77	0,10		
3292	439 835,49	1 284 765,00	0,10		
3291	439 839,23	1 284 766,20	0,10		
3290	439 840,99	1 284 767,13	0,10		

Раздел 2

Сведения о местоположении границ объекта

1	2	3	4	5	6
3289	439 842,45	1 284 768,33		0,10	
3288	439 842,96	1 284 766,08		0,10	
3287	439 841,52	1 284 753,14		0,10	
3286	439 840,85	1 284 749,96		0,10	
3285	439 833,33	1 284 747,87		0,10	
3284	439 835,29	1 284 742,21		0,10	
3283	439 838,92	1 284 743,24		0,10	
3282	439 838,57	1 284 744,96		0,10	
3281	439 844,32	1 284 746,56		0,10	
3280	439 845,53	1 284 750,51		0,10	
3279	439 848,23	1 284 749,17		0,10	
3278	439 852,82	1 284 749,07		0,10	
3277	439 852,90	1 284 748,11		0,10	
3276	439 852,74	1 284 747,35		0,10	
3275	439 852,30	1 284 746,74		0,10	
3274	439 849,23	1 284 744,18		0,10	
3273	439 838,78	1 284 736,28		0,10	
3272	439 841,20	1 284 733,09		0,10	
3271	439 851,71	1 284 741,05		0,10	
3270	439 855,23	1 284 743,97		0,10	
3269	439 856,50	1 284 745,69		0,10	
3268	439 856,93	1 284 747,89		0,10	
3267	439 856,58	1 284 752,20		0,10	
3266	439 853,12	1 284 753,13		0,10	
3265	439 849,18	1 284 753,17		0,10	
3264	439 845,74	1 284 754,86		0,10	
3263	439 847,01	1 284 766,31		0,10	
3262	439 845,34	1 284 774,05		0,10	
3261	439 845,44	1 284 775,33		0,10	
3260	439 920,61	1 284 753,78		0,10	
3259	439 939,31	1 284 761,90		0,10	
3258	439 976,66	1 284 745,83		0,10	
3257	439 993,82	1 284 735,10		0,10	
3256	440 111,84	1 284 694,63		0,10	
3255	440 121,08	1 284 710,08		0,10	
3254	440 124,61	1 284 687,70		0,10	
3253	440 155,87	1 284 674,94		0,10	
3252	440 163,65	1 284 672,81		0,10	
3251	440 165,38	1 284 676,51		0,10	
3250	440 201,78	1 284 654,81		0,10	
3249	440 227,76	1 284 598,30		0,10	
3248	440 246,69	1 284 601,42		0,10	
3247	440 249,66	1 284 600,50		0,10	
3246	440 257,26	1 284 546,23		0,10	
3245	440 264,66	1 284 509,47		0,10	
3244	440 242,38	1 284 507,07		0,10	
3243	440 242,02	1 284 510,37		0,10	
3242	440 238,04	1 284 509,94		0,10	
3241	440 238,40	1 284 506,65		0,10	
3240	440 221,86	1 284 504,87		0,10	
3239	440 221,43	1 284 508,85		0,10	
3238	440 217,45	1 284 508,43		0,10	
3237	440 217,88	1 284 504,44		0,10	
3236	440 209,45	1 284 503,53		0,10	
3235	440 190,55	1 284 502,27		0,10	
			Аналитический метод		—

Раздел 2

Сведения о местоположении границ объекта					
1	2	3	4	5	6
3234	440 190,26	1 284 506,63	Аналитический метод	0,10	—
3233	440 186,27	1 284 506,37		0,10	
3232	440 186,56	1 284 502,01		0,10	
3231	440 171,25	1 284 500,99		0,10	
3230	440 170,95	1 284 505,48		0,10	
3229	440 166,96	1 284 505,21		0,10	
3228	440 167,26	1 284 500,72		0,10	
3227	440 160,56	1 284 500,30		0,10	
3226	440 155,49	1 284 524,80		0,10	
3225	440 108,80	1 284 524,58		0,10	
3224	440 059,28	1 284 519,69		0,10	
3223	440 058,75	1 284 537,41		0,10	
3222	440 015,29	1 284 532,84		0,10	
3221	439 982,19	1 284 532,58		0,10	
3220	439 897,30	1 284 525,51		0,10	
3219	439 897,63	1 284 521,52		0,10	
3218	439 982,38	1 284 528,58		0,10	
3217	440 015,52	1 284 528,84		0,10	
3216	440 054,88	1 284 532,98		0,10	
3215	440 055,29	1 284 519,29		0,10	
3214	439 971,53	1 284 511,01		0,10	
3213	439 971,92	1 284 507,03		0,10	
3212	440 109,01	1 284 520,58		0,10	
3211	440 152,26	1 284 520,79		0,10	
3210	440 153,85	1 284 513,30		0,10	
3209	440 149,51	1 284 512,69		0,10	
3208	440 150,06	1 284 508,73		0,10	
3207	440 154,66	1 284 509,37		0,10	
3206	440 157,33	1 284 496,05		0,10	
3205	440 158,75	1 284 496,14		0,10	
3204	440 159,32	1 284 492,10		0,10	
3203	440 153,68	1 284 491,31		0,10	
3202	440 154,24	1 284 487,35		0,10	
3201	440 163,83	1 284 488,69		0,10	
3200	440 162,75	1 284 496,41		0,10	
3199	440 209,80	1 284 499,55		0,10	
3198	440 220,31	1 284 500,68		0,10	
3197	440 220,97	1 284 494,56		0,10	
3196	440 224,94	1 284 494,98		0,10	
3195	440 224,28	1 284 501,11		0,10	
3194	440 239,30	1 284 502,72		0,10	
3193	440 240,05	1 284 495,78		0,10	
3192	440 244,03	1 284 496,20		0,10	
3191	440 243,28	1 284 503,15		0,10	
3190	440 265,48	1 284 505,54		0,10	
3189	440 280,21	1 284 443,22		0,10	
3188	440 272,10	1 284 441,74		0,10	
3187	440 271,78	1 284 443,48		0,10	
3186	440 267,85	1 284 442,76	0,10		
3185	440 268,17	1 284 441,02	0,10		
3184	440 256,48	1 284 438,88	0,10		
3183	440 256,16	1 284 440,63	0,10		
3182	440 252,23	1 284 439,91	0,10		
3181	440 252,55	1 284 438,17	0,10		
3180	440 243,75	1 284 436,56	0,10		

Раздел 2

Сведения о местоположении границ объекта

1	2	3	4	5	6
3179	440 243,39	1 284 438,28		0,10	
3178	440 239,48	1 284 437,46		0,10	
3177	440 239,82	1 284 435,84		0,10	
3176	440 231,70	1 284 434,36		0,10	
3175	440 223,47	1 284 432,62		0,10	
3174	440 223,17	1 284 434,06		0,10	
3173	440 219,26	1 284 433,23		0,10	
3172	440 219,56	1 284 431,79		0,10	
3171	440 211,91	1 284 430,18		0,10	
3170	440 211,56	1 284 431,81		0,10	
3169	440 207,65	1 284 430,98		0,10	
3168	440 208,00	1 284 429,35		0,10	
3167	440 191,96	1 284 425,96		0,10	
3166	440 191,52	1 284 428,05		0,10	
3165	440 187,60	1 284 427,22		0,10	
3164	440 188,04	1 284 425,13		0,10	
3163	440 174,45	1 284 422,26		0,10	
3162	440 173,99	1 284 424,45		0,10	
3161	440 170,08	1 284 423,62		0,10	
3160	440 170,54	1 284 421,43		0,10	
3159	440 154,39	1 284 418,01		0,10	
3158	440 153,91	1 284 420,25		0,10	
3157	440 150,00	1 284 419,43		0,10	
3156	440 150,47	1 284 417,18		0,10	
3155	440 139,36	1 284 414,83		0,10	
3154	440 153,44	1 284 337,27		0,10	
3153	440 041,99	1 284 315,32		0,10	
3152	440 033,31	1 284 361,73	Аналитический метод	0,10	—
3151	440 025,93	1 284 382,47		0,10	
3150	440 010,69	1 284 404,86		0,10	
3149	439 981,94	1 284 434,08		0,10	
3148	439 979,09	1 284 431,27		0,10	
3147	440 007,59	1 284 402,31		0,10	
3146	440 022,34	1 284 380,64		0,10	
3145	440 029,44	1 284 360,69		0,10	
3144	440 038,80	1 284 310,61		0,10	
3143	440 154,15	1 284 333,33		0,10	
3142	440 156,26	1 284 321,73		0,10	
3141	440 174,87	1 284 251,23		0,10	
3140	440 136,49	1 284 243,96		0,10	
3139	440 132,12	1 284 268,61		0,10	
3138	440 148,46	1 284 271,66		0,10	
3137	440 146,48	1 284 281,41		0,10	
3136	440 146,88	1 284 281,49		0,10	
3135	440 146,14	1 284 285,42		0,10	
3134	440 141,81	1 284 284,61		0,10	
3133	440 143,64	1 284 274,83		0,10	
3132	440 131,42	1 284 272,55		0,10	
3131	440 130,52	1 284 277,65		0,10	
3130	440 094,33	1 284 273,48		0,10	
3129	440 094,91	1 284 268,46		0,10	
3128	440 098,88	1 284 268,92		0,10	
3127	440 098,76	1 284 269,97		0,10	
3126	440 104,86	1 284 270,67		0,10	
3125	440 104,92	1 284 270,10		0,10	

Раздел 2

Сведения о местоположении границ объекта

1	2	3	4	5	6
3124	440 108,90	1 284 270,55	Аналитический метод	0,10	—
3123	440 108,83	1 284 271,13		0,10	
3122	440 127,24	1 284 273,25		0,10	
3121	440 132,56	1 284 243,22		0,10	
3120	440 061,59	1 284 229,78		0,10	
3119	440 062,25	1 284 226,86		0,10	
3118	440 046,09	1 284 222,32		0,10	
3117	440 048,77	1 284 194,50		0,10	
3116	440 050,69	1 284 194,68		0,10	
3115	440 058,45	1 284 136,58		0,10	
3114	440 070,06	1 284 077,97		0,10	
3113	439 985,03	1 284 120,00		0,10	
3112	439 937,15	1 284 153,10		0,10	
3111	439 892,65	1 284 196,68		0,10	
3110	439 889,85	1 284 193,82		0,10	
3109	439 934,59	1 284 150,00		0,10	
3108	439 983,00	1 284 116,54		0,10	
3107	440 071,04	1 284 073,03		0,10	
3106	440 072,23	1 284 067,01		0,10	
3105	440 076,15	1 284 067,79		0,10	
3104	440 062,39	1 284 137,24		0,10	
3103	440 054,15	1 284 199,03		0,10	
3102	440 052,37	1 284 198,86		0,10	
3101	440 050,40	1 284 219,38		0,10	
3100	440 067,00	1 284 224,04		0,10	
3099	440 066,41	1 284 226,62		0,10	
3098	440 175,50	1 284 247,28		0,10	
3097	440 177,75	1 284 210,80		0,10	
3096	440 191,29	1 284 087,68		0,10	
3095	440 195,26	1 284 066,58		0,10	
3094	440 160,12	1 284 060,44		0,10	
3093	440 159,45	1 284 064,23		0,10	
3092	440 085,83	1 284 048,99		0,10	
3091	440 086,64	1 284 045,07		0,10	
3090	440 157,20	1 284 059,68		0,10	
3089	440 157,85	1 284 055,99		0,10	
3088	440 196,00	1 284 062,65		0,10	
3087	440 208,91	1 283 994,16		0,10	
3086	440 219,96	1 283 947,18		0,10	
3085	440 232,26	1 283 904,73		0,10	
3084	440 236,96	1 283 898,78		0,10	
3083	440 242,58	1 283 898,78		0,10	
3082	440 304,45	1 283 911,58		0,10	
3081	440 306,59	1 283 903,10		0,10	
3080	440 269,90	1 283 895,29		0,10	
3079	440 118,99	1 283 864,59		0,10	
3078	440 100,34	1 283 946,47		0,10	
3077	440 103,21	1 283 947,83		0,10	
3076	440 102,26	1 283 953,49		0,10	
3075	440 101,00	1 283 958,97		0,10	
3074	440 101,55	1 283 960,13	0,10		
3073	440 099,98	1 283 962,08	0,10		
3072	440 096,94	1 283 961,39	0,10		
3071	440 090,75	1 283 988,58	0,10		
3070	440 086,85	1 283 987,70	0,10		

Раздел 2

Сведения о местоположении границ объекта

1	2	3	4	5	6
3069	440 095,43	1 283 950,00	Аналитический метод	0,10	—
3068	440 089,94	1 283 949,90		0,10	
3067	440 080,08	1 283 955,02		0,10	
3066	440 074,15	1 283 958,28		0,10	
3065	440 066,00	1 283 964,81		0,10	
3064	440 063,52	1 283 966,57		0,10	
3063	440 062,78	1 283 966,44		0,10	
3062	440 060,61	1 283 968,84		0,10	
3061	440 057,43	1 283 968,29		0,10	
3060	440 055,22	1 283 966,41		0,10	
3059	440 052,12	1 283 960,72		0,10	
3058	440 050,47	1 283 955,33		0,10	
3057	440 048,00	1 283 951,82		0,10	
3056	440 038,66	1 283 951,46		0,10	
3055	440 024,82	1 283 949,74		0,10	
3054	440 005,90	1 283 948,04		0,10	
3053	440 000,64	1 283 947,18		0,10	
3052	439 997,80	1 283 948,01		0,10	
3051	439 989,55	1 283 947,94		0,10	
3050	439 981,99	1 283 942,07		0,10	
3049	439 984,47	1 283 938,94		0,10	
3048	439 990,89	1 283 943,95		0,10	
3047	439 997,25	1 283 944,00		0,10	
3046	440 000,39	1 283 943,09		0,10	
3045	440 006,40	1 283 944,07		0,10	
3044	440 025,25	1 283 945,76		0,10	
3043	440 038,98	1 283 947,47		0,10	
3042	440 050,13	1 283 947,90		0,10	
3041	440 054,10	1 283 953,55		0,10	
3040	440 055,83	1 283 959,16		0,10	
3039	440 058,38	1 283 963,85		0,10	
3038	440 058,90	1 283 964,29		0,10	
3037	440 058,62	1 283 963,10		0,10	
3036	440 060,27	1 283 962,71		0,10	
3035	440 060,39	1 283 961,99		0,10	
3034	440 062,31	1 283 962,22		0,10	
3033	440 062,96	1 283 962,06		0,10	
3032	440 071,92	1 283 954,95		0,10	
3031	440 078,24	1 283 951,46		0,10	
3030	440 088,98	1 283 945,88		0,10	
3029	440 096,34	1 283 946,01		0,10	
3028	440 115,07	1 283 863,79		0,10	
3027	440 095,15	1 283 859,73		0,10	
3026	440 125,92	1 283 712,53	0,10		
3025	440 122,49	1 283 711,82	0,10		
3024	440 127,02	1 283 689,33	0,10		
3023	440 129,84	1 283 689,96	0,10		
3022	440 149,32	1 283 607,17	0,10		
3021	440 189,62	1 283 444,56	0,10		
3020	440 204,74	1 283 430,48	0,10		
3019	440 207,47	1 283 433,41	0,10		
3018	440 193,22	1 283 446,67	0,10		
3017	440 153,21	1 283 608,11	0,10		
3016	440 133,74	1 283 690,85	0,10		
3015	440 146,67	1 283 693,77	0,10		

Раздел 2

Сведения о местоположении границ объекта

1	2	3	4	5	6
3014	440 234,68	1 283 710,45	Аналитический метод	0,10	—
3013	440 289,93	1 283 720,52		0,10	
3012	440 324,33	1 283 551,45		0,10	
3011	440 340,90	1 283 458,46		0,10	
3010	440 344,84	1 283 459,16		0,10	
3009	440 328,26	1 283 552,20		0,10	
3008	440 293,87	1 283 721,24		0,10	
3007	440 308,33	1 283 723,87		0,10	
3006	440 416,80	1 283 742,70		0,10	
3005	440 440,37	1 283 746,95		0,10	
3004	440 446,38	1 283 742,36		0,10	
3003	440 449,36	1 283 722,01		0,10	
3002	440 454,26	1 283 695,28		0,10	
3001	440 462,62	1 283 655,95		0,10	
3000	440 460,11	1 283 655,48		0,10	
2999	440 460,85	1 283 651,55		0,10	
2998	440 469,48	1 283 653,18		0,10	
2997	440 480,28	1 283 603,88		0,10	
2996	440 504,59	1 283 483,67		0,10	
2995	440 506,54	1 283 484,11		0,10	
2994	440 506,84	1 283 482,78		0,10	
2993	440 561,35	1 283 495,11		0,10	
2992	440 692,03	1 283 521,48		0,10	
2991	440 730,96	1 283 334,04		0,10	
2990	440 648,86	1 283 317,15		0,10	
2989	440 649,66	1 283 313,23		0,10	
2988	440 834,22	1 283 351,20		0,10	
2987	440 922,75	1 283 373,60		0,10	
2986	440 922,16	1 283 376,36		0,10	
2985	441 038,40	1 283 402,84		0,10	
2984	441 023,08	1 283 460,82		0,10	
2983	441 019,45	1 283 481,41		0,10	
2982	441 019,70	1 283 481,46		0,10	
2981	441 016,43	1 283 502,63		0,10	
2980	441 014,80	1 283 523,99		0,10	
2979	441 010,87	1 283 523,11		0,10	
2978	441 012,45	1 283 502,18		0,10	
2977	441 015,16	1 283 484,65		0,10	
2976	441 014,82	1 283 484,59		0,10	
2975	441 019,17	1 283 459,96		0,10	
2974	441 033,47	1 283 405,82		0,10	
2973	440 921,33	1 283 380,27		0,10	
2972	440 883,55	1 283 557,11		0,10	
2971	440 889,23	1 283 560,55		0,10	
2970	440 947,07	1 283 572,26		0,10	
2969	440 948,22	1 283 555,43	0,10		
2968	440 946,91	1 283 553,07	0,10		
2967	440 942,11	1 283 552,17	0,10		
2966	440 941,09	1 283 557,55	0,10		
2965	440 937,16	1 283 556,80	0,10		
2964	440 938,93	1 283 547,50	0,10		
2963	440 949,50	1 283 549,48	0,10		
2962	440 952,30	1 283 554,53	0,10		
2961	440 951,00	1 283 573,40	0,10		
2960	440 996,26	1 283 581,82	0,10		

Раздел 2

Сведения о местоположении границ объекта

1	2	3	4	5	6
2959	441 006,83	1 283 584,14	Аналитический метод	0,10	—
2958	441 007,70	1 283 580,18		0,10	
2957	441 011,60	1 283 581,04		0,10	
2956	441 010,74	1 283 585,00		0,10	
2955	441 023,48	1 283 587,79		0,10	
2954	441 022,62	1 283 591,70		0,10	
2953	441 015,71	1 283 590,18		0,10	
2952	441 015,07	1 283 593,76		0,10	
2951	441 047,37	1 283 603,96		0,10	
2950	441 111,39	1 283 619,11		0,10	
2949	441 112,50	1 283 612,86		0,10	
2948	441 151,12	1 283 495,22		0,10	
2947	441 162,98	1 283 444,58		0,10	
2946	441 172,86	1 283 418,20		0,10	
2945	441 194,09	1 283 387,19		0,10	
2944	441 223,59	1 283 329,69		0,10	
2943	441 240,82	1 283 301,79		0,10	
2942	441 222,20	1 283 296,98		0,10	
2941	441 193,37	1 283 312,71		0,10	
2940	441 193,15	1 283 312,30		0,10	
2939	441 178,40	1 283 320,35		0,10	
2938	441 175,76	1 283 315,79		0,10	
2937	441 179,48	1 283 314,22		0,10	
2936	441 179,91	1 283 314,97		0,10	
2935	441 194,74	1 283 306,88		0,10	
2934	441 194,97	1 283 307,28		0,10	
2933	441 221,67	1 283 292,71		0,10	
2932	441 243,02	1 283 298,23		0,10	
2931	441 250,31	1 283 286,41		0,10	
2930	441 267,57	1 283 238,66		0,10	
2929	441 269,15	1 283 229,04		0,10	
2928	441 260,11	1 283 194,80		0,10	
2927	441 250,04	1 283 125,05		0,10	
2926	441 239,80	1 283 016,94		0,10	
2925	441 232,98	1 282 961,02		0,10	
2924	441 231,11	1 282 924,82		0,10	
2923	441 231,51	1 282 924,80		0,10	
2922	441 235,06	1 282 882,51		0,10	
2921	441 232,00	1 282 820,76		0,10	
2920	441 232,48	1 282 770,36		0,10	
2919	441 193,92	1 282 769,56		0,10	
2918	441 194,42	1 282 748,37	0,10		
2917	441 193,89	1 282 748,36	0,10		
2916	441 193,99	1 282 744,36	0,10		
2915	441 194,52	1 282 744,37	0,10		
2914	441 194,84	1 282 730,94	0,10		
2913	441 194,13	1 282 730,92	0,10		
2912	441 194,23	1 282 726,92	0,10		
2911	441 198,94	1 282 727,04	0,10		
2910	441 198,01	1 282 765,65	0,10		
2909	441 236,51	1 282 766,45	0,10		
2908	441 236,00	1 282 820,68	0,10		
2907	441 239,07	1 282 882,58	0,10		
2906	441 235,50	1 282 924,59	0,10		
2905	441 237,37	1 282 960,64	0,10		

Раздел 2

Сведения о местоположении границ объекта

1	2	3	4	5	6
2904	441 244,18	1 283 016,46	Аналитический метод	0,10	—
2903	441 254,41	1 283 124,53		0,10	
2902	441 264,43	1 283 193,92		0,10	
2901	441 271,38	1 283 220,37		0,10	
2900	441 275,89	1 283 221,54		0,10	
2899	441 284,98	1 283 239,17		0,10	
2898	441 315,56	1 283 237,76		0,10	
2897	441 336,20	1 283 243,07		0,10	
2896	441 384,78	1 283 261,70		0,10	
2895	441 399,33	1 283 277,71		0,10	
2894	441 413,05	1 283 302,67		0,10	
2893	441 424,75	1 283 342,06		0,10	
2892	441 453,49	1 283 392,53		0,10	
2891	441 482,08	1 283 420,02		0,10	
2890	441 479,31	1 283 422,91		0,10	
2889	441 450,30	1 283 395,01		0,10	
2888	441 421,04	1 283 343,64		0,10	
2887	441 409,34	1 283 304,22		0,10	
2886	441 396,05	1 283 280,05		0,10	
2885	441 382,46	1 283 265,09		0,10	
2884	441 334,98	1 283 246,89		0,10	
2883	441 315,14	1 283 241,78		0,10	
2882	441 282,60	1 283 243,28		0,10	
2881	441 273,15	1 283 224,96		0,10	
2880	441 272,54	1 283 224,80		0,10	
2879	441 273,69	1 283 228,54		0,10	
2878	441 271,58	1 283 240,52		0,10	
2877	441 254,29	1 283 288,34		0,10	
2876	441 227,42	1 283 331,85		0,10	
2875	441 197,88	1 283 389,45		0,10	
2874	441 176,79	1 283 420,25		0,10	
2873	441 167,20	1 283 445,86		0,10	
2872	441 155,36	1 283 496,41		0,10	
2871	441 117,44	1 283 611,89		0,10	
2870	441 155,18	1 283 619,10		0,10	
2869	441 244,03	1 283 641,31		0,10	
2868	441 282,94	1 283 649,98		0,10	
2867	441 302,56	1 283 645,83		0,10	
2866	441 380,00	1 283 653,42		0,10	
2865	441 430,11	1 283 665,28		0,10	
2864	441 435,93	1 283 650,72		0,10	
2863	441 448,92	1 283 633,05		0,10	
2862	441 472,08	1 283 615,00		0,10	
2861	441 535,60	1 283 596,32		0,10	
2860	441 455,29	1 283 525,95		0,10	
2859	441 441,50	1 283 510,63		0,10	
2858	441 438,22	1 283 513,73		0,10	
2857	441 417,31	1 283 525,94	0,10		
2856	441 340,99	1 283 556,72	0,10		
2855	441 339,49	1 283 553,01	0,10		
2854	441 415,54	1 283 522,34	0,10		
2853	441 435,81	1 283 510,51	0,10		
2852	441 478,26	1 283 470,25	0,10		
2851	441 481,01	1 283 473,15	0,10		
2850	441 444,41	1 283 507,87	0,10		

Раздел 2

Сведения о местоположении границ объекта

1	2	3	4	5	6
2849	441 458,10	1 283 523,10	Аналитический метод	0,10	—
2848	441 538,98	1 283 593,96		0,10	
2847	441 564,64	1 283 576,03		0,10	
2846	441 568,11	1 283 562,33		0,10	
2845	441 540,18	1 283 544,42		0,10	
2844	441 542,33	1 283 541,05		0,10	
2843	441 572,70	1 283 560,51		0,10	
2842	441 568,15	1 283 578,46		0,10	
2841	441 537,18	1 283 600,10		0,10	
2840	441 473,94	1 283 618,63		0,10	
2839	441 451,81	1 283 635,86		0,10	
2838	441 439,46	1 283 652,68		0,10	
2837	441 434,04	1 283 666,21		0,10	
2836	441 484,55	1 283 678,16		0,10	
2835	441 524,85	1 283 681,43		0,10	
2834	441 585,55	1 283 696,56		0,10	
2833	441 644,37	1 283 717,86		0,10	
2832	441 643,01	1 283 721,62		0,10	
2831	441 584,38	1 283 700,39		0,10	
2830	441 524,20	1 283 685,39		0,10	
2829	441 483,93	1 283 682,13		0,10	
2828	441 437,45	1 283 671,13		0,10	
2827	441 419,36	1 283 762,87		0,10	
2826	441 455,58	1 283 769,65		0,10	
2825	441 457,63	1 283 760,01		0,10	
2824	441 474,58	1 283 763,58		0,10	
2823	441 473,75	1 283 767,50		0,10	
2822	441 460,71	1 283 764,75		0,10	
2821	441 459,51	1 283 770,39		0,10	
2820	441 530,40	1 283 783,67		0,10	
2819	441 608,09	1 283 794,50		0,10	
2818	441 610,31	1 283 779,65		0,10	
2817	441 614,26	1 283 780,24		0,10	
2816	441 606,25	1 283 833,98		0,10	
2815	441 595,59	1 283 878,09		0,10	
2814	441 631,69	1 283 884,88		0,10	
2813	441 643,63	1 283 887,48		0,10	
2812	441 646,15	1 283 875,89		0,10	
2811	441 650,49	1 283 876,83		0,10	
2810	441 649,64	1 283 880,74		0,10	
2809	441 649,21	1 283 880,65		0,10	
2808	441 647,54	1 283 888,33		0,10	
2807	441 681,61	1 283 895,74		0,10	
2806	441 686,43	1 283 872,46		0,10	
2805	441 675,44	1 283 870,33		0,10	
2804	441 675,32	1 283 870,96		0,10	
2803	441 671,39	1 283 870,20		0,10	
2802	441 671,51	1 283 869,57	0,10		
2801	441 660,57	1 283 867,45	0,10		
2800	441 660,46	1 283 868,03	0,10		
2799	441 656,53	1 283 867,27	0,10		
2798	441 657,41	1 283 862,76	0,10		
2797	441 691,17	1 283 869,30	0,10		
2796	441 688,03	1 283 884,49	0,10		
2795	441 696,08	1 283 886,15	0,10		

Раздел 2

Сведения о местоположении границ объекта

1	2	3	4	5	6
2794	441 695,27	1 283 890,07	Аналитический метод	0,10	—
2793	441 687,22	1 283 888,40		0,10	
2792	441 685,52	1 283 896,59		0,10	
2791	441 758,64	1 283 912,49		0,10	
2790	441 766,96	1 283 908,63		0,10	
2789	441 764,67	1 283 904,16		0,10	
2788	441 781,09	1 283 849,04		0,10	
2787	441 781,65	1 283 849,20		0,10	
2786	441 785,79	1 283 834,92		0,10	
2785	441 789,64	1 283 836,03		0,10	
2784	441 784,37	1 283 854,19		0,10	
2783	441 783,78	1 283 854,01		0,10	
2782	441 768,96	1 283 903,77		0,10	
2781	441 770,59	1 283 906,95		0,10	
2780	441 775,79	1 283 904,54		0,10	
2779	441 779,91	1 283 909,41		0,10	
2778	441 797,34	1 283 909,04		0,10	
2777	441 800,92	1 283 893,12		0,10	
2776	441 809,93	1 283 895,16		0,10	
2775	441 809,05	1 283 899,06		0,10	
2774	441 803,95	1 283 897,90		0,10	
2773	441 800,56	1 283 912,97		0,10	
2772	441 778,08	1 283 913,45		0,10	
2771	441 774,70	1 283 909,45		0,10	
2770	441 759,31	1 283 916,58		0,10	
2769	441 758,39	1 283 920,80		0,10	
2768	441 764,60	1 283 922,56		0,10	
2767	441 765,78	1 283 921,49		0,10	
2766	441 766,80	1 283 922,38		0,10	
2765	441 769,15	1 283 923,35		0,10	
2764	441 768,83	1 283 924,11		0,10	
2763	441 773,37	1 283 926,04		0,10	
2762	441 792,46	1 283 932,17		0,10	
2761	441 804,22	1 283 935,47		0,10	
2760	441 809,67	1 283 936,66		0,10	
2759	441 815,23	1 283 938,33		0,10	
2758	441 817,06	1 283 940,70		0,10	
2757	441 815,59	1 283 945,55		0,10	
2756	441 811,76	1 283 944,39		0,10	
2755	441 812,58	1 283 941,71		0,10	
2754	441 808,67	1 283 940,53		0,10	
2753	441 803,26	1 283 939,36		0,10	
2752	441 791,33	1 283 936,00		0,10	
2751	441 771,95	1 283 929,79		0,10	
2750	441 765,04	1 283 926,84		0,10	
2749	441 754,97	1 283 923,99		0,10	
2748	441 753,99	1 283 922,24		0,10	
2747	441 755,37	1 283 915,87		0,10	
2746	441 630,89	1 283 888,80		0,10	
2745	441 594,65	1 283 881,98		0,10	
2744	441 576,01	1 283 968,71	0,10		
2743	441 580,07	1 283 969,58	0,10		
2742	441 579,23	1 283 973,49	0,10		
2741	441 571,26	1 283 971,78	0,10		
2740	441 590,83	1 283 880,76	0,10		

Раздел 2

Сведения о местоположении границ объекта

1	2	3	4	5	6
2739	441 404,45	1 283 840,81	Аналитический метод	0,10	—
2738	441 385,42	1 283 945,03		0,10	
2737	441 413,82	1 283 950,88		0,10	
2736	441 416,99	1 283 933,84		0,10	
2735	441 418,36	1 283 921,44		0,10	
2734	441 416,38	1 283 921,28		0,10	
2733	441 417,14	1 283 914,32		0,10	
2732	441 422,56	1 283 914,91		0,10	
2731	441 422,33	1 283 917,77		0,10	
2730	441 425,78	1 283 918,06		0,10	
2729	441 453,63	1 283 924,64		0,10	
2728	441 457,40	1 283 890,10		0,10	
2727	441 444,72	1 283 888,17		0,10	
2726	441 446,96	1 283 873,43		0,10	
2725	441 450,91	1 283 874,03		0,10	
2724	441 449,27	1 283 884,81		0,10	
2723	441 464,06	1 283 887,06		0,10	
2722	441 465,60	1 283 876,88		0,10	
2721	441 469,56	1 283 877,48		0,10	
2720	441 467,41	1 283 891,62		0,10	
2719	441 461,36	1 283 890,70		0,10	
2718	441 457,12	1 283 929,57		0,10	
2717	441 455,90	1 283 929,28		0,10	
2716	441 454,85	1 283 933,73		0,10	
2715	441 450,96	1 283 932,81		0,10	
2714	441 452,00	1 283 928,36		0,10	
2713	441 437,85	1 283 925,02		0,10	
2712	441 436,70	1 283 929,90		0,10	
2711	441 432,81	1 283 928,98		0,10	
2710	441 433,96	1 283 924,10		0,10	
2709	441 425,15	1 283 922,02		0,10	
2708	441 422,34	1 283 921,78		0,10	
2707	441 420,95	1 283 934,43		0,10	
2706	441 417,85	1 283 951,08		0,10	
2705	441 514,43	1 283 970,97		0,10	
2704	441 581,90	1 283 984,41		0,10	
2703	441 645,27	1 283 997,83		0,10	
2702	441 677,40	1 284 004,80		0,10	
2701	441 680,55	1 283 989,78		0,10	
2700	441 684,46	1 283 990,60		0,10	
2699	441 681,30	1 284 005,65		0,10	
2698	441 729,91	1 284 016,19		0,10	
2697	441 750,70	1 284 019,17		0,10	
2696	441 775,05	1 284 016,87		0,10	
2695	441 835,80	1 283 979,13		0,10	
2694	441 872,85	1 283 968,60		0,10	
2693	441 953,99	1 283 961,50		0,10	
2692	441 951,79	1 283 954,58	0,10		
2691	441 950,79	1 283 950,80	0,10		
2690	441 973,49	1 283 946,06	0,10		
2689	442 001,20	1 283 936,68	0,10		
2688	441 989,57	1 283 914,69	0,10		
2687	441 973,67	1 283 880,65	0,10		
2686	441 977,29	1 283 878,95	0,10		
2685	441 993,15	1 283 912,90	0,10		

Раздел 2

Сведения о местоположении границ объекта

1	2	3	4	5	6
2684	442 006,94	1 283 938,96	Аналитический метод	0,10	—
2683	441 974,53	1 283 949,93		0,10	
2682	441 955,73	1 283 953,77		0,10	
2681	441 958,07	1 283 961,15		0,10	
2680	441 966,32	1 283 960,42		0,10	
2679	442 015,67	1 283 952,63		0,10	
2678	442 050,26	1 283 947,85		0,10	
2677	442 051,07	1 283 953,38		0,10	
2676	442 066,09	1 283 951,45		0,10	
2675	442 065,96	1 283 937,97		0,10	
2674	442 113,50	1 283 940,55		0,10	
2673	442 112,13	1 283 917,64		0,10	
2672	442 095,48	1 283 832,15		0,10	
2671	442 089,36	1 283 789,59		0,10	
2670	442 036,58	1 283 792,56		0,10	
2669	442 036,70	1 283 793,79		0,10	
2668	442 036,57	1 283 795,79		0,10	
2667	442 036,05	1 283 797,72		0,10	
2666	442 035,16	1 283 799,50		0,10	
2665	442 033,93	1 283 801,08		0,10	
2664	442 032,41	1 283 802,37		0,10	
2663	442 030,66	1 283 803,34		0,10	
2662	442 028,76	1 283 803,95		0,10	
2661	442 026,21	1 283 804,24		0,10	
2660	442 024,22	1 283 804,12		0,10	
2659	442 022,29	1 283 803,60		0,10	
2658	442 020,50	1 283 802,70		0,10	
2657	442 018,93	1 283 801,47		0,10	
2656	442 017,63	1 283 799,95		0,10	
2655	442 016,31	1 283 797,27		0,10	
2654	442 015,90	1 283 795,32		0,10	
2653	442 015,59	1 283 792,20		0,10	
2652	442 015,72	1 283 790,20		0,10	
2651	442 016,24	1 283 788,28		0,10	
2650	442 017,13	1 283 786,49		0,10	
2649	442 018,42	1 283 785,00		0,10	
2648	442 008,95	1 283 786,00		0,10	
2647	441 945,39	1 283 797,88		0,10	
2646	441 944,66	1 283 793,94		0,10	
2645	442 008,38	1 283 782,04		0,10	
2644	442 035,03	1 283 779,23		0,10	
2643	442 035,71	1 283 788,09		0,10	
2642	442 075,83	1 283 785,86		0,10	
2641	442 067,49	1 283 666,12		0,10	
2640	441 967,52	1 283 678,01		0,10	
2639	441 889,54	1 283 688,57		0,10	
2638	441 886,70	1 283 696,41		0,10	
2637	441 882,94	1 283 695,04		0,10	
2636	441 886,60	1 283 684,93		0,10	
2635	441 967,01	1 283 674,04		0,10	
2634	442 071,19	1 283 661,66	0,10		
2633	442 071,23	1 283 662,31	0,10		
2632	442 209,34	1 283 645,60	0,10		
2631	442 209,82	1 283 649,57	0,10		
2630	442 071,51	1 283 666,30	0,10		

Раздел 2

Сведения о местоположении границ объекта

1	2	3	4	5	6
2629	442 079,82	1 283 785,63	Аналитический метод	0,10	—
2628	442 093,23	1 283 784,86		0,10	
2627	442 093,71	1 283 788,20		0,10	
2626	442 126,67	1 283 783,27		0,10	
2625	442 188,77	1 283 776,75		0,10	
2624	442 262,71	1 283 771,97		0,10	
2623	442 259,78	1 283 670,54		0,10	
2622	442 263,78	1 283 670,43		0,10	
2621	442 266,70	1 283 771,72		0,10	
2620	442 289,54	1 283 770,24		0,10	
2619	442 383,82	1 283 765,60		0,10	
2618	442 441,60	1 283 768,62		0,10	
2617	442 483,91	1 283 774,68		0,10	
2616	442 488,95	1 283 739,36		0,10	
2615	442 501,44	1 283 679,90		0,10	
2614	442 504,41	1 283 668,56		0,10	
2613	442 394,76	1 283 664,81		0,10	
2612	442 384,03	1 283 663,13		0,10	
2611	442 384,66	1 283 659,17		0,10	
2610	442 395,14	1 283 660,83		0,10	
2609	442 505,45	1 283 664,60		0,10	
2608	442 533,89	1 283 556,17		0,10	
2607	442 467,00	1 283 555,35		0,10	
2606	442 401,35	1 283 555,84		0,10	
2605	442 305,08	1 283 563,94		0,10	
2604	442 282,73	1 283 569,30		0,10	
2603	442 268,49	1 283 573,99		0,10	
2602	442 268,35	1 283 606,03		0,10	
2601	442 271,43	1 283 660,85		0,10	
2600	442 267,43	1 283 661,08		0,10	
2599	442 264,35	1 283 606,13		0,10	
2598	442 264,49	1 283 574,98		0,10	
2597	442 217,99	1 283 579,05		0,10	
2596	442 199,51	1 283 581,39		0,10	
2595	442 094,70	1 283 595,58		0,10	
2594	442 067,91	1 283 597,98		0,10	
2593	442 068,71	1 283 646,65		0,10	
2592	442 063,39	1 283 646,74		0,10	
2591	442 063,43	1 283 649,17		0,10	
2590	442 059,43	1 283 649,23		0,10	
2589	442 059,33	1 283 642,80		0,10	
2588	442 064,65	1 283 642,72		0,10	
2587	442 063,91	1 283 598,34		0,10	
2586	441 997,09	1 283 604,35		0,10	
2585	441 880,84	1 283 622,57		0,10	
2584	441 764,77	1 283 629,51		0,10	
2583	441 713,94	1 283 613,10		0,10	
2582	441 715,17	1 283 609,29	0,10		
2581	441 765,28	1 283 625,47	0,10		
2580	441 880,41	1 283 618,58	0,10		
2579	441 996,61	1 283 600,38	0,10		
2578	442 094,26	1 283 591,60	0,10		
2577	442 197,19	1 283 577,67	0,10		
2576	442 194,05	1 283 530,97	0,10		
2575	442 193,10	1 283 495,50	0,10		

Раздел 2

Сведения о местоположении границ объекта

1	2	3	4	5	6
2574	442 189,45	1 283 495,65	Аналитический метод	0,10	—
2573	442 187,34	1 283 442,03		0,10	
2572	442 191,34	1 283 441,87		0,10	
2571	442 193,29	1 283 491,49		0,10	
2570	442 196,99	1 283 491,35		0,10	
2569	442 198,04	1 283 530,78		0,10	
2568	442 201,16	1 283 577,15		0,10	
2567	442 217,57	1 283 575,07		0,10	
2566	442 264,51	1 283 570,96		0,10	
2565	442 266,18	1 283 570,54		0,10	
2564	442 281,64	1 283 565,45		0,10	
2563	442 304,45	1 283 559,98		0,10	
2562	442 401,17	1 283 551,84		0,10	
2561	442 467,02	1 283 551,35		0,10	
2560	442 534,94	1 283 552,18		0,10	
2559	442 539,80	1 283 533,65		0,10	
2558	442 554,39	1 283 457,06		0,10	
2557	442 558,36	1 283 399,83		0,10	
2556	442 553,39	1 283 345,05		0,10	
2555	442 545,58	1 283 316,28		0,10	
2554	442 482,24	1 283 328,80		0,10	
2553	442 481,46	1 283 324,88		0,10	
2552	442 544,53	1 283 312,41		0,10	
2551	442 525,66	1 283 249,65		0,10	
2550	442 556,60	1 283 239,17		0,10	
2549	442 541,26	1 283 206,69		0,10	
2548	442 580,53	1 283 192,47		0,10	
2547	442 581,76	1 283 196,80		0,10	
2546	442 620,01	1 283 185,95		0,10	
2545	442 622,37	1 283 194,25		0,10	
2544	442 618,52	1 283 195,34		0,10	
2543	442 617,25	1 283 190,89		0,10	
2542	442 604,96	1 283 194,38		0,10	
2541	442 605,37	1 283 195,81		0,10	
2540	442 601,52	1 283 196,90		0,10	
2539	442 601,11	1 283 195,47		0,10	
2538	442 582,67	1 283 200,70		0,10	
2537	442 583,48	1 283 203,57		0,10	
2536	442 579,63	1 283 204,66		0,10	
2535	442 577,67	1 283 197,76		0,10	
2534	442 546,75	1 283 208,96		0,10	
2533	442 562,13	1 283 241,52		0,10	
2532	442 530,61	1 283 252,20		0,10	
2531	442 548,46	1 283 311,63		0,10	
2530	442 557,34	1 283 344,34		0,10	
2529	442 558,30	1 283 354,88	0,10		
2528	442 562,99	1 283 354,46	0,10		
2527	442 565,12	1 283 354,05	0,10		
2526	442 568,06	1 283 354,08	0,10		
2525	442 582,70	1 283 358,35	0,10		
2524	442 584,21	1 283 358,54	0,10		
2523	442 586,16	1 283 357,10	0,10		
2522	442 593,75	1 283 356,20	0,10		
2521	442 606,50	1 283 359,27	0,10		
2520	442 610,72	1 283 359,62	0,10		

Раздел 2

Сведения о местоположении границ объекта

1	2	3	4	5	6
2519	442 614,52	1 283 358,10	Аналитический метод	0,10	—
2518	442 630,87	1 283 346,38		0,10	
2517	442 642,07	1 283 339,91		0,10	
2516	442 648,93	1 283 335,75		0,10	
2515	442 669,57	1 283 316,94		0,10	
2514	442 683,40	1 283 306,06		0,10	
2513	442 685,87	1 283 309,21		0,10	
2512	442 672,17	1 283 319,99		0,10	
2511	442 651,32	1 283 338,97		0,10	
2510	442 644,11	1 283 343,35		0,10	
2509	442 633,05	1 283 349,74		0,10	
2508	442 617,52	1 283 360,88		0,10	
2507	442 620,51	1 283 365,55		0,10	
2506	442 617,14	1 283 367,71		0,10	
2505	442 613,90	1 283 362,66		0,10	
2504	442 611,33	1 283 363,69		0,10	
2503	442 605,86	1 283 363,23		0,10	
2502	442 593,51	1 283 360,25		0,10	
2501	442 587,68	1 283 360,95		0,10	
2500	442 585,30	1 283 362,70		0,10	
2499	442 581,89	1 283 362,28		0,10	
2498	442 567,47	1 283 358,07		0,10	
2497	442 565,48	1 283 358,06		0,10	
2496	442 563,55	1 283 358,42		0,10	
2495	442 558,66	1 283 358,87		0,10	
2494	442 560,33	1 283 377,29		0,10	
2493	442 598,82	1 283 394,13		0,10	
2492	442 633,64	1 283 411,49		0,10	
2491	442 631,85	1 283 415,07		0,10	
2490	442 597,13	1 283 397,75		0,10	
2489	442 560,74	1 283 381,84		0,10	
2488	442 562,37	1 283 399,78		0,10	
2487	442 558,36	1 283 457,58		0,10	
2486	442 543,70	1 283 534,54		0,10	
2485	442 505,33	1 283 680,82		0,10	
2484	442 492,89	1 283 740,05		0,10	
2483	442 487,86	1 283 775,32		0,10	
2482	442 549,10	1 283 786,31		0,10	
2481	442 547,99	1 283 793,54		0,10	
2480	442 559,08	1 283 795,81		0,10	
2479	442 570,51	1 283 740,00		0,10	
2478	442 574,42	1 283 740,80		0,10	
2477	442 562,19	1 283 800,53		0,10	
2476	442 547,39	1 283 797,50		0,10	
2475	442 543,51	1 283 822,83		0,10	
2474	442 529,22	1 283 870,61		0,10	
2473	442 515,53	1 283 928,99		0,10	
2472	442 440,12	1 283 932,90	0,10		
2471	442 440,94	1 283 939,10	0,10		
2470	442 458,59	1 283 938,89	0,10		
2469	442 494,80	1 283 935,98	0,10		
2468	442 495,12	1 283 939,96	0,10		
2467	442 458,78	1 283 942,89	0,10		
2466	442 437,44	1 283 943,14	0,10		
2465	442 436,11	1 283 933,10	0,10		

Раздел 2

Сведения о местоположении границ объекта

1	2	3	4	5	6
2464	442 375,19	1 283 936,26		0,10	
2463	442 287,28	1 283 939,72		0,10	
2462	442 287,57	1 283 943,38		0,10	
2461	442 351,68	1 283 941,06		0,10	
2460	442 351,82	1 283 945,05		0,10	
2459	442 324,44	1 283 946,05		0,10	
2458	442 325,29	1 283 947,01		0,10	
2457	442 322,98	1 283 964,50		0,10	
2456	442 324,16	1 283 967,56		0,10	
2455	442 326,63	1 283 962,29		0,10	
2454	442 330,25	1 283 963,99		0,10	
2453	442 327,81	1 283 969,20		0,10	
2452	442 327,93	1 283 971,02		0,10	
2451	442 328,83	1 283 972,68		0,10	
2450	442 326,46	1 283 975,71		0,10	
2449	442 324,76	1 283 978,29		0,10	
2448	442 325,10	1 283 988,78		0,10	
2447	442 327,45	1 284 003,86		0,10	
2446	442 325,99	1 284 021,24		0,10	
2445	442 325,38	1 284 044,83		0,10	
2444	442 326,94	1 284 051,34		0,10	
2443	442 337,10	1 284 051,93		0,10	
2442	442 346,30	1 284 051,88		0,10	
2441	442 346,32	1 284 055,88		0,10	
2440	442 336,98	1 284 055,93		0,10	
2439	442 326,52	1 284 055,33		0,10	
2438	442 319,48	1 284 055,75		0,10	
2437	442 312,23	1 284 055,29	Аналитический метод	0,10	—
2436	442 312,49	1 284 051,29		0,10	
2435	442 319,46	1 284 051,74		0,10	
2434	442 322,86	1 284 051,50		0,10	
2433	442 321,37	1 284 045,25		0,10	
2432	442 322,00	1 284 021,02		0,10	
2431	442 323,42	1 284 004,00		0,10	
2430	442 321,11	1 283 989,15		0,10	
2429	442 320,72	1 283 977,15		0,10	
2428	442 323,72	1 283 972,72		0,10	
2427	442 320,74	1 283 969,82		0,10	
2426	442 318,88	1 283 964,99		0,10	
2425	442 321,06	1 283 948,42		0,10	
2424	442 319,16	1 283 947,82		0,10	
2423	442 293,73	1 283 949,76		0,10	
2422	442 286,83	1 283 949,91		0,10	
2421	442 286,74	1 283 947,42		0,10	
2420	442 246,73	1 283 948,87		0,10	
2419	442 246,58	1 283 944,87		0,10	
2418	442 283,57	1 283 943,53		0,10	
2417	442 283,28	1 283 939,88		0,10	
2416	442 238,53	1 283 941,64		0,10	
2415	442 137,39	1 283 946,45		0,10	
2414	442 070,60	1 283 942,83		0,10	
2413	442 070,73	1 283 955,49		0,10	
2412	442 047,17	1 283 958,52		0,10	
2411	442 046,37	1 283 953,03		0,10	
2410	442 016,34	1 283 957,18		0,10	

Раздел 2

Сведения о местоположении границ объекта

1	2	3	4	5	6
2409	441 988,08	1 283 961,64	Аналитический метод	0,10	—
2408	441 995,00	1 283 979,48		0,10	
2407	441 991,27	1 283 980,93		0,10	
2406	441 984,03	1 283 962,28		0,10	
2405	441 966,88	1 283 964,99		0,10	
2404	441 873,68	1 283 973,14		0,10	
2403	441 837,68	1 283 983,38		0,10	
2402	441 797,85	1 284 008,12		0,10	
2401	441 809,68	1 284 021,04		0,10	
2400	441 823,94	1 284 018,90		0,10	
2399	441 824,53	1 284 022,86		0,10	
2398	441 808,17	1 284 025,31		0,10	
2397	441 794,39	1 284 010,27		0,10	
2396	441 776,56	1 284 021,35		0,10	
2395	441 750,59	1 284 023,80		0,10	
2394	441 729,09	1 284 020,72		0,10	
2393	441 644,30	1 284 002,33		0,10	
2392	441 580,98	1 283 988,92		0,10	
2391	441 506,14	1 283 973,96		0,10	
2390	441 506,05	1 283 974,45		0,10	
2389	441 412,60	1 283 956,28		0,10	
2388	441 412,91	1 283 954,77		0,10	
2387	441 378,12	1 283 947,61		0,10	
2386	441 350,38	1 284 087,31		0,10	
2385	441 342,90	1 284 120,29		0,10	
2384	441 347,61	1 284 120,05		0,10	
2383	441 494,71	1 284 150,18		0,10	
2382	441 532,00	1 284 156,87		0,10	
2381	441 558,65	1 284 030,02		0,10	
2380	441 562,57	1 284 030,84		0,10	
2379	441 551,94	1 284 081,41		0,10	
2378	441 579,71	1 284 088,02		0,10	
2377	441 589,54	1 284 089,97		0,10	
2376	441 594,77	1 284 091,44		0,10	
2375	441 596,17	1 284 093,80		0,10	
2374	441 593,89	1 284 102,77		0,10	
2373	441 590,02	1 284 101,79		0,10	
2372	441 591,80	1 284 094,76		0,10	
2371	441 588,61	1 284 093,86		0,10	
2370	441 578,85	1 284 091,93		0,10	
2369	441 554,55	1 284 086,06		0,10	
2368	441 552,78	1 284 097,14		0,10	
2367	441 549,33	1 284 112,43		0,10	
2366	441 548,34	1 284 119,04		0,10	
2365	441 547,03	1 284 120,65		0,10	
2364	441 545,43	1 284 130,78	0,10		
2363	441 546,00	1 284 131,21	0,10		
2362	441 546,60	1 284 132,46	0,10		
2361	441 546,60	1 284 133,68	0,10		
2360	441 544,96	1 284 144,07	0,10		
2359	441 542,95	1 284 151,69	0,10		
2358	441 541,81	1 284 155,40	0,10		
2357	441 536,62	1 284 154,31	0,10		
2356	441 535,93	1 284 157,58	0,10		
2355	441 581,26	1 284 165,71	0,10		

Раздел 2

Сведения о местоположении границ объекта

1	2	3	4	5	6
2354	441 584,36	1 284 153,57	Аналитический метод	0,10	—
2353	441 588,23	1 284 154,56		0,10	
2352	441 585,20	1 284 166,42		0,10	
2351	441 638,29	1 284 175,95		0,10	
2350	441 653,97	1 284 106,25		0,10	
2349	441 657,75	1 284 106,31		0,10	
2348	441 657,43	1 284 110,30		0,10	
2347	441 657,16	1 284 110,30		0,10	
2346	441 642,23	1 284 176,66		0,10	
2345	441 644,70	1 284 177,10		0,10	
2344	441 643,99	1 284 181,04		0,10	
2343	441 530,65	1 284 160,69		0,10	
2342	441 496,00	1 284 326,68		0,10	
2341	441 492,09	1 284 325,86		0,10	
2340	441 526,71	1 284 159,98		0,10	
2339	441 493,96	1 284 154,10		0,10	
2338	441 347,31	1 284 124,07		0,10	
2337	441 340,55	1 284 124,52		0,10	
2336	441 323,19	1 284 217,66		0,10	
2335	441 309,73	1 284 280,30		0,10	
2334	441 305,82	1 284 279,46		0,10	
2333	441 319,27	1 284 216,87		0,10	
2332	441 335,41	1 284 129,97		0,10	
2331	441 325,97	1 284 127,23		0,10	
2330	441 326,19	1 284 126,48		0,10	
2329	441 320,39	1 284 124,80		0,10	
2328	441 321,22	1 284 120,59		0,10	
2327	441 206,97	1 284 098,08		0,10	
2326	441 186,62	1 284 192,35		0,10	
2325	441 180,11	1 284 190,89		0,10	
2324	441 173,35	1 284 215,93		0,10	
2323	441 141,88	1 284 364,27		0,10	
2322	441 147,56	1 284 371,97		0,10	
2321	441 133,66	1 284 433,87		0,10	
2320	441 129,75	1 284 433,00		0,10	
2319	441 143,25	1 284 372,87		0,10	
2318	441 137,59	1 284 365,20		0,10	
2317	441 169,46	1 284 214,99		0,10	
2316	441 174,70	1 284 195,59		0,10	
2315	441 170,14	1 284 194,36		0,10	
2314	441 171,19	1 284 190,50		0,10	
2313	441 175,74	1 284 191,73		0,10	
2312	441 177,25	1 284 186,15		0,10	
2311	441 183,56	1 284 187,56		0,10	
2310	441 202,96	1 284 097,69		0,10	
2309	441 192,42	1 284 095,44		0,10	
2308	441 190,79	1 284 104,21		0,10	
2307	441 186,86	1 284 103,49	0,10		
2306	441 188,49	1 284 094,66	0,10		
2305	441 181,33	1 284 093,33	0,10		
2304	441 117,76	1 284 079,90	0,10		
2303	441 112,93	1 284 104,95	0,10		
2302	441 130,94	1 284 111,03	0,10		
2301	441 125,45	1 284 141,47	0,10		
2300	441 121,19	1 284 140,70	0,10		

Раздел 2

Сведения о местоположении границ объекта

1	2	3	4	5	6
2299	441 121,90	1 284 136,76	Аналитический метод	0,10	—
2298	441 122,23	1 284 136,82		0,10	
2297	441 124,93	1 284 121,83		0,10	
2296	441 124,75	1 284 121,79		0,10	
2295	441 125,46	1 284 117,86		0,10	
2294	441 125,64	1 284 117,89		0,10	
2293	441 126,39	1 284 113,71		0,10	
2292	441 108,34	1 284 107,63		0,10	
2291	441 112,98	1 284 083,60		0,10	
2290	441 108,24	1 284 082,28		0,10	
2289	441 078,06	1 284 230,82		0,10	
2288	441 083,52	1 284 231,93		0,10	
2287	441 082,72	1 284 235,85		0,10	
2286	441 077,28	1 284 234,74		0,10	
2285	441 058,31	1 284 327,18		0,10	
2284	441 046,81	1 284 396,43		0,10	
2283	441 112,26	1 284 411,82		0,10	
2282	441 110,95	1 284 417,37		0,10	
2281	441 107,06	1 284 416,45		0,10	
2280	441 107,45	1 284 414,79		0,10	
2279	441 098,98	1 284 412,80		0,10	
2278	441 098,63	1 284 414,28		0,10	
2277	441 094,74	1 284 413,36		0,10	
2276	441 095,08	1 284 411,89		0,10	
2275	441 085,18	1 284 409,56		0,10	
2274	441 084,79	1 284 411,19		0,10	
2273	441 080,90	1 284 410,27		0,10	
2272	441 081,28	1 284 408,64		0,10	
2271	441 071,78	1 284 406,41		0,10	
2270	441 071,44	1 284 407,84		0,10	
2269	441 067,55	1 284 406,92		0,10	
2268	441 067,88	1 284 405,49		0,10	
2267	441 046,15	1 284 400,38		0,10	
2266	441 040,84	1 284 432,39		0,10	
2265	440 964,90	1 284 420,10		0,10	
2264	440 964,58	1 284 422,11		0,10	
2263	440 916,58	1 284 415,97		0,10	
2262	440 859,85	1 284 405,72		0,10	
2261	440 863,99	1 284 386,18		0,10	
2260	440 804,91	1 284 373,64		0,10	
2259	440 724,88	1 284 359,09		0,10	
2258	440 715,77	1 284 390,21		0,10	
2257	440 690,00	1 284 383,09		0,10	
2256	440 669,62	1 284 456,84		0,10	
2255	440 655,63	1 284 475,13		0,10	
2254	440 653,69	1 284 492,66	0,10		
2253	440 636,25	1 284 493,83	0,10		
2252	440 620,74	1 284 532,62	0,10		
2251	440 614,63	1 284 557,03	0,10		
2250	440 626,04	1 284 558,04	0,10		
2249	440 626,38	1 284 554,24	0,10		
2248	440 630,36	1 284 554,60	0,10		
2247	440 630,03	1 284 558,39	0,10		
2246	440 639,43	1 284 559,22	0,10		
2245	440 639,53	1 284 558,23	0,10		

Раздел 2

Сведения о местоположении границ объекта

1	2	3	4	5	6
2244	440 645,13	1 284 558,77	Аналитический метод	0,10	—
2243	440 645,35	1 284 556,27		0,10	
2242	440 649,34	1 284 556,63		0,10	
2241	440 649,11	1 284 559,15		0,10	
2240	440 663,73	1 284 560,55		0,10	
2239	440 663,96	1 284 557,96		0,10	
2238	440 667,94	1 284 558,31		0,10	
2237	440 667,71	1 284 560,93		0,10	
2236	440 676,56	1 284 561,75		0,10	
2235	440 677,79	1 284 550,98		0,10	
2234	440 692,07	1 284 552,61		0,10	
2233	440 692,46	1 284 549,21		0,10	
2232	440 696,43	1 284 549,67		0,10	
2231	440 696,04	1 284 553,07		0,10	
2230	440 708,41	1 284 554,49		0,10	
2229	440 708,78	1 284 551,22		0,10	
2228	440 712,76	1 284 551,67		0,10	
2227	440 712,38	1 284 554,94		0,10	
2226	440 723,59	1 284 556,23		0,10	
2225	440 724,00	1 284 552,71		0,10	
2224	440 727,97	1 284 553,16		0,10	
2223	440 727,57	1 284 556,68		0,10	
2222	440 739,50	1 284 558,05		0,10	
2221	440 739,90	1 284 554,53		0,10	
2220	440 743,87	1 284 554,98		0,10	
2219	440 743,01	1 284 562,48		0,10	
2218	440 681,31	1 284 555,41		0,10	
2217	440 680,09	1 284 566,13		0,10	
2216	440 679,56	1 284 566,08		0,10	
2215	440 678,97	1 284 571,28		0,10	
2214	440 733,40	1 284 577,26		0,10	
2213	440 732,61	1 284 584,45		0,10	
2212	440 728,63	1 284 584,01		0,10	
2211	440 728,99	1 284 580,80		0,10	
2210	440 713,75	1 284 579,12		0,10	
2209	440 713,44	1 284 581,99		0,10	
2208	440 709,46	1 284 581,55		0,10	
2207	440 709,78	1 284 578,69		0,10	
2206	440 699,27	1 284 577,53		0,10	
2205	440 698,93	1 284 580,57		0,10	
2204	440 694,96	1 284 580,13		0,10	
2203	440 695,29	1 284 577,10		0,10	
2202	440 680,16	1 284 575,43		0,10	
2201	440 679,85	1 284 578,28		0,10	
2200	440 675,87	1 284 577,84		0,10	
2199	440 676,18	1 284 575,00		0,10	
2198	440 674,54	1 284 574,82		0,10	
2197	440 675,57	1 284 565,70	0,10		
2196	440 667,36	1 284 564,91	0,10		
2195	440 667,29	1 284 565,70	0,10		
2194	440 614,11	1 284 561,00	0,10		
2193	440 612,75	1 284 577,49	0,10		
2192	440 657,00	1 284 580,51	0,10		
2191	440 656,38	1 284 589,62	0,10		
2190	440 652,39	1 284 589,35	0,10		

Раздел 2

Сведения о местоположении границ объекта

1	2	3	4	5	6
2189	440 652,74	1 284 584,23		0,10	
2188	440 637,82	1 284 583,21		0,10	
2187	440 637,46	1 284 588,47		0,10	
2186	440 633,47	1 284 588,20		0,10	
2185	440 633,83	1 284 582,94		0,10	
2184	440 618,68	1 284 581,90		0,10	
2183	440 618,33	1 284 587,15		0,10	
2182	440 614,33	1 284 586,88		0,10	
2181	440 614,69	1 284 581,63		0,10	
2180	440 612,42	1 284 581,47		0,10	
2179	440 612,34	1 284 582,50		0,10	
2178	440 608,35	1 284 582,17		0,10	
2177	440 608,84	1 284 576,26		0,10	
2176	440 578,90	1 284 581,40		0,10	
2175	440 566,11	1 284 580,89		0,10	
2174	440 514,52	1 284 550,71		0,10	
2173	440 493,98	1 284 591,08		0,10	
2172	440 500,04	1 284 594,52		0,10	
2171	440 500,36	1 284 593,94		0,10	
2170	440 503,84	1 284 595,92		0,10	
2169	440 503,52	1 284 596,49		0,10	
2168	440 516,73	1 284 603,98		0,10	
2167	440 517,08	1 284 603,36		0,10	
2166	440 520,56	1 284 605,33		0,10	
2165	440 520,20	1 284 605,96		0,10	
2164	440 532,89	1 284 613,15		0,10	
2163	440 533,28	1 284 612,47		0,10	
2162	440 536,76	1 284 614,44		0,10	
2161	440 534,40	1 284 618,60		0,10	
2160	440 492,16	1 284 594,65		0,10	
2159	440 485,25	1 284 608,23		0,10	
2158	440 482,55	1 284 606,71		0,10	
2157	440 482,19	1 284 607,34		0,10	
2156	440 478,71	1 284 605,37		0,10	
2155	440 479,06	1 284 604,74		0,10	
2154	440 465,99	1 284 597,36		0,10	
2153	440 465,38	1 284 598,44		0,10	
2152	440 461,89	1 284 596,48		0,10	
2151	440 462,51	1 284 595,39		0,10	
2150	440 449,48	1 284 588,03		0,10	
2149	440 449,11	1 284 588,69		0,10	
2148	440 445,62	1 284 586,72		0,10	
2147	440 445,99	1 284 586,06		0,10	
2146	440 441,43	1 284 583,49		0,10	
2145	440 430,16	1 284 605,24		0,10	
2144	440 439,47	1 284 610,86		0,10	
2143	440 427,09	1 284 633,90		0,10	
2142	440 383,06	1 284 610,10		0,10	
2141	440 375,60	1 284 622,54		0,10	
2140	440 363,48	1 284 616,03		0,10	
2139	440 362,81	1 284 617,28		0,10	
2138	440 359,29	1 284 615,39		0,10	
2137	440 359,96	1 284 614,13		0,10	
2136	440 346,29	1 284 606,79		0,10	
2135	440 345,67	1 284 607,94		0,10	
			Аналитический метод		—

Раздел 2

Сведения о местоположении границ объекта

1	2	3	4	5	6
2134	440 342,15	1 284 606,04	Аналитический метод	0,10	—
2133	440 342,77	1 284 604,90		0,10	
2132	440 333,82	1 284 600,09		0,10	
2131	440 333,14	1 284 601,35		0,10	
2130	440 329,62	1 284 599,45		0,10	
2129	440 330,29	1 284 598,19		0,10	
2128	440 317,24	1 284 591,18		0,10	
2127	440 316,58	1 284 592,40		0,10	
2126	440 313,06	1 284 590,51		0,10	
2125	440 315,61	1 284 585,76		0,10	
2124	440 374,14	1 284 617,21		0,10	
2123	440 381,60	1 284 604,77		0,10	
2122	440 382,87	1 284 605,46		0,10	
2121	440 383,46	1 284 604,37		0,10	
2120	440 386,98	1 284 606,27		0,10	
2119	440 386,39	1 284 607,36		0,10	
2118	440 399,61	1 284 614,50		0,10	
2117	440 400,04	1 284 613,69		0,10	
2116	440 403,56	1 284 615,60		0,10	
2115	440 403,13	1 284 616,40		0,10	
2114	440 416,44	1 284 623,60		0,10	
2113	440 416,79	1 284 622,94		0,10	
2112	440 420,31	1 284 624,85		0,10	
2111	440 419,96	1 284 625,50		0,10	
2110	440 425,46	1 284 628,47		0,10	
2109	440 434,15	1 284 612,32		0,10	
2108	440 424,88	1 284 606,73		0,10	
2107	440 439,79	1 284 577,96		0,10	
2106	440 483,58	1 284 602,70		0,10	
2105	440 511,06	1 284 548,69		0,10	
2104	440 449,03	1 284 512,39		0,10	
2103	440 439,34	1 284 507,84		0,10	
2102	440 411,78	1 284 506,30		0,10	
2101	440 332,81	1 284 491,53		0,10	
2100	440 333,65	1 284 487,07		0,10	
2099	440 337,58	1 284 487,81		0,10	
2098	440 337,48	1 284 488,33		0,10	
2097	440 351,32	1 284 490,92		0,10	
2096	440 351,35	1 284 490,77		0,10	
2095	440 355,29	1 284 491,50		0,10	
2094	440 355,26	1 284 491,66		0,10	
2093	440 383,92	1 284 497,02		0,10	
2092	440 383,99	1 284 496,64		0,10	
2091	440 387,92	1 284 497,37		0,10	
2090	440 387,85	1 284 497,76		0,10	
2089	440 412,26	1 284 502,32		0,10	
2088	440 426,20	1 284 503,10		0,10	
2087	440 436,09	1 284 471,01		0,10	
2086	440 284,70	1 284 441,63	0,10		
2085	440 269,19	1 284 507,22	0,10		
2084	440 261,21	1 284 546,90	0,10		
2083	440 254,06	1 284 598,40	0,10		
2082	440 263,94	1 284 600,61	0,10		
2081	440 261,52	1 284 609,46	0,10		
2080	440 257,66	1 284 608,41	0,10		

Раздел 2

Сведения о местоположении границ объекта

1	2	3	4	5	6
2079	440 258,98	1 284 603,60		0,10	
2078	440 253,51	1 284 602,38		0,10	
2077	440 253,35	1 284 603,55		0,10	
2076	440 246,96	1 284 605,52		0,10	
2075	440 230,12	1 284 602,74		0,10	
2074	440 217,06	1 284 631,14		0,10	
2073	440 296,72	1 284 710,13		0,10	
2072	440 293,91	1 284 712,97		0,10	
2071	440 293,62	1 284 712,69		0,10	
2070	440 291,20	1 284 715,14		0,10	
2069	440 288,36	1 284 712,32		0,10	
2068	440 290,78	1 284 709,87		0,10	
2067	440 281,21	1 284 700,38		0,10	
2066	440 278,80	1 284 702,81		0,10	
2065	440 275,96	1 284 699,99		0,10	
2064	440 278,37	1 284 697,56		0,10	
2063	440 271,01	1 284 690,27		0,10	
2062	440 268,66	1 284 692,64		0,10	
2061	440 265,82	1 284 689,82		0,10	
2060	440 268,17	1 284 687,45		0,10	
2059	440 260,59	1 284 679,94		0,10	
2058	440 258,35	1 284 682,20		0,10	
2057	440 255,51	1 284 679,39		0,10	
2056	440 257,75	1 284 677,12		0,10	
2055	440 250,19	1 284 669,62		0,10	
2054	440 247,99	1 284 671,83		0,10	
2053	440 245,15	1 284 669,01		0,10	
2052	440 247,35	1 284 666,80	Аналитический метод	0,10	—
2051	440 237,92	1 284 657,45		0,10	
2050	440 235,72	1 284 659,67		0,10	
2049	440 232,88	1 284 656,86		0,10	
2048	440 235,08	1 284 654,64		0,10	
2047	440 215,28	1 284 635,01		0,10	
2046	440 204,89	1 284 657,61		0,10	
2045	440 191,87	1 284 665,37		0,10	
2044	440 264,59	1 284 760,72		0,10	
2043	440 238,55	1 284 782,58		0,10	
2042	440 237,11	1 284 806,30		0,10	
2041	440 235,43	1 284 823,76		0,10	
2040	440 310,55	1 284 832,31		0,10	
2039	440 311,30	1 284 843,49		0,10	
2038	440 395,93	1 284 845,99		0,10	
2037	440 412,33	1 284 847,40		0,10	
2036	440 416,09	1 284 821,34		0,10	
2035	440 421,16	1 284 771,16		0,10	
2034	440 458,91	1 284 764,91		0,10	
2033	440 457,95	1 284 760,36		0,10	
2032	440 461,87	1 284 759,54		0,10	
2031	440 462,83	1 284 764,10		0,10	
2030	440 475,84	1 284 761,36		0,10	
2029	440 474,85	1 284 756,66		0,10	
2028	440 478,76	1 284 755,83		0,10	
2027	440 479,75	1 284 760,54		0,10	
2026	440 489,76	1 284 758,44		0,10	
2025	440 488,78	1 284 753,77		0,10	

Раздел 2

Сведения о местоположении границ объекта

1	2	3	4	5	6
2024	440 492,69	1 284 752,95	Аналитический метод	0,10	—
2023	440 493,67	1 284 757,61		0,10	
2022	440 504,30	1 284 755,38		0,10	
2021	440 503,27	1 284 750,50		0,10	
2020	440 507,19	1 284 749,68		0,10	
2019	440 508,21	1 284 754,56		0,10	
2018	440 518,78	1 284 752,34		0,10	
2017	440 517,75	1 284 747,43		0,10	
2016	440 521,66	1 284 746,60		0,10	
2015	440 522,69	1 284 751,51		0,10	
2014	440 532,76	1 284 749,40		0,10	
2013	440 531,69	1 284 744,33		0,10	
2012	440 535,61	1 284 743,51		0,10	
2011	440 536,67	1 284 748,58		0,10	
2010	440 547,23	1 284 746,36		0,10	
2009	440 546,17	1 284 741,30		0,10	
2008	440 550,08	1 284 740,48		0,10	
2007	440 551,15	1 284 745,53		0,10	
2006	440 563,65	1 284 742,91		0,10	
2005	440 562,56	1 284 737,73		0,10	
2004	440 566,47	1 284 736,90		0,10	
2003	440 567,56	1 284 742,08		0,10	
2002	440 581,04	1 284 739,25		0,10	
2001	440 579,82	1 284 714,23		0,10	
2000	440 582,74	1 284 714,47		0,10	
1999	440 582,91	1 284 712,32		0,10	
1998	440 586,90	1 284 712,65		0,10	
1997	440 586,72	1 284 714,80		0,10	
1996	440 601,39	1 284 716,00		0,10	
1995	440 601,67	1 284 712,54		0,10	
1994	440 605,66	1 284 712,87		0,10	
1993	440 605,38	1 284 716,33		0,10	
1992	440 616,04	1 284 717,20		0,10	
1991	440 616,32	1 284 713,82		0,10	
1990	440 620,31	1 284 714,14		0,10	
1989	440 620,03	1 284 717,53		0,10	
1988	440 630,64	1 284 718,40		0,10	
1987	440 630,93	1 284 714,88		0,10	
1986	440 634,92	1 284 715,21		0,10	
1985	440 634,63	1 284 718,72		0,10	
1984	440 645,10	1 284 719,58		0,10	
1983	440 645,41	1 284 715,84		0,10	
1982	440 649,40	1 284 716,16		0,10	
1981	440 649,09	1 284 719,91		0,10	
1980	440 662,45	1 284 721,00		0,10	
1979	440 662,79	1 284 716,82		0,10	
1978	440 666,78	1 284 717,15		0,10	
1977	440 666,11	1 284 725,32	0,10		
1976	440 584,04	1 284 718,59	0,10		
1975	440 585,20	1 284 742,47	0,10		
1974	440 467,82	1 284 767,13	0,10		
1973	440 466,14	1 284 836,60	0,10		
1972	440 458,30	1 284 836,41	0,10		
1971	440 458,39	1 284 832,41	0,10		
1970	440 462,24	1 284 832,51	0,10		

Раздел 2

Сведения о местоположении границ объекта

1	2	3	4	5	6
1969	440 462,48	1 284 822,74	Аналитический метод	0,10	—
1968	440 458,66	1 284 822,65		0,10	
1967	440 458,76	1 284 818,65		0,10	
1966	440 462,57	1 284 818,74		0,10	
1965	440 462,85	1 284 807,09		0,10	
1964	440 459,14	1 284 807,00		0,10	
1963	440 459,23	1 284 803,01		0,10	
1962	440 462,95	1 284 803,10		0,10	
1961	440 463,17	1 284 793,98		0,10	
1960	440 459,39	1 284 793,89		0,10	
1959	440 459,49	1 284 789,89		0,10	
1958	440 463,27	1 284 789,98		0,10	
1957	440 463,80	1 284 767,98		0,10	
1956	440 459,74	1 284 768,83		0,10	
1955	440 424,83	1 284 774,61		0,10	
1954	440 420,06	1 284 821,82		0,10	
1953	440 416,66	1 284 845,68		0,10	
1952	440 454,94	1 284 854,15		0,10	
1951	440 454,07	1 284 880,98		0,10	
1950	440 452,38	1 284 907,91		0,10	
1949	440 451,66	1 284 940,70		0,10	
1948	440 503,78	1 284 945,15		0,10	
1947	440 512,77	1 284 945,78		0,10	
1946	440 512,97	1 284 942,85		0,10	
1945	440 516,96	1 284 943,13		0,10	
1944	440 516,76	1 284 946,05		0,10	
1943	440 526,83	1 284 946,76		0,10	
1942	440 527,03	1 284 943,80		0,10	
1941	440 531,02	1 284 944,08		0,10	
1940	440 530,82	1 284 947,03		0,10	
1939	440 540,96	1 284 947,74		0,10	
1938	440 541,19	1 284 944,48		0,10	
1937	440 545,18	1 284 944,75		0,10	
1936	440 544,95	1 284 948,02		0,10	
1935	440 554,76	1 284 948,70		0,10	
1934	440 554,97	1 284 945,59		0,10	
1933	440 558,96	1 284 945,87		0,10	
1932	440 558,75	1 284 948,98		0,10	
1931	440 570,17	1 284 949,77		0,10	
1930	440 570,39	1 284 946,58		0,10	
1929	440 574,38	1 284 946,86		0,10	
1928	440 574,16	1 284 950,05	0,10		
1927	440 584,32	1 284 950,76	0,10		
1926	440 584,54	1 284 947,54	0,10		
1925	440 588,53	1 284 947,82	0,10		
1924	440 588,31	1 284 951,04	0,10		
1923	440 606,65	1 284 952,32	0,10		
1922	440 606,86	1 284 931,15	0,10		
1921	440 617,43	1 284 884,92	0,10		
1920	440 637,36	1 284 886,82	0,10		
1919	440 640,39	1 284 866,95	0,10		
1918	440 674,48	1 284 838,07	0,10		
1917	440 676,56	1 284 838,71	0,10		
1916	440 677,40	1 284 835,97	0,10		
1915	440 681,22	1 284 837,15	0,10		

Раздел 2

Сведения о местоположении границ объекта

1	2	3	4	5	6
1914	440 680,39	1 284 839,88	Аналитический метод	0,10	—
1913	440 692,79	1 284 843,69		0,10	
1912	440 712,99	1 284 774,26		0,10	
1911	440 736,02	1 284 687,38		0,10	
1910	440 744,04	1 284 689,78		0,10	
1909	440 753,62	1 284 657,30		0,10	
1908	440 769,96	1 284 585,23		0,10	
1907	440 816,38	1 284 600,91		0,10	
1906	440 846,80	1 284 505,07		0,10	
1905	440 854,66	1 284 476,14		0,10	
1904	440 899,33	1 284 473,60		0,10	
1903	440 919,94	1 284 476,04		0,10	
1902	440 919,33	1 284 481,18		0,10	
1901	440 915,41	1 284 480,20		0,10	
1900	440 915,50	1 284 479,54		0,10	
1899	440 899,21	1 284 477,61		0,10	
1898	440 857,76	1 284 479,97		0,10	
1897	440 850,64	1 284 506,20		0,10	
1896	440 820,17	1 284 602,19		0,10	
1895	440 855,51	1 284 614,12		0,10	
1894	440 853,58	1 284 635,63		0,10	
1893	440 859,81	1 284 639,74		0,10	
1892	440 866,39	1 284 643,80		0,10	
1891	440 873,61	1 284 649,33		0,10	
1890	440 873,87	1 284 654,38		0,10	
1889	440 872,93	1 284 656,92		0,10	
1888	440 880,57	1 284 659,30		0,10	
1887	440 882,05	1 284 654,56		0,10	
1886	440 885,87	1 284 655,76		0,10	
1885	440 884,39	1 284 660,50		0,10	
1884	440 894,29	1 284 663,58		0,10	
1883	440 895,63	1 284 658,64		0,10	
1882	440 899,49	1 284 659,70		0,10	
1881	440 898,14	1 284 664,63		0,10	
1880	440 907,64	1 284 667,23		0,10	
1879	440 908,99	1 284 662,27		0,10	
1878	440 912,85	1 284 663,32		0,10	
1877	440 911,49	1 284 668,28		0,10	
1876	440 920,61	1 284 670,77		0,10	
1875	440 921,93	1 284 665,92		0,10	
1874	440 925,79	1 284 666,98		0,10	
1873	440 923,41	1 284 675,69		0,10	
1872	440 919,96	1 284 674,74		0,10	
1871	440 913,08	1 284 699,10		0,10	
1870	440 936,66	1 284 705,96		0,10	
1869	440 937,93	1 284 701,59		0,10	
1868	440 941,77	1 284 702,71		0,10	
1867	440 940,50	1 284 707,08		0,10	
1866	440 950,30	1 284 709,94		0,10	
1865	440 951,59	1 284 705,53		0,10	
1864	440 955,43	1 284 706,65	0,10		
1863	440 954,15	1 284 711,05	0,10		
1862	440 965,04	1 284 714,23	0,10		
1861	440 966,28	1 284 709,97	0,10		
1860	440 970,13	1 284 711,08	0,10		

Раздел 2

Сведения о местоположении границ объекта

1	2	3	4	5	6
1859	440 968,89	1 284 715,34	Аналитический метод	0,10	—
1858	440 977,98	1 284 717,99		0,10	
1857	440 979,14	1 284 714,03		0,10	
1856	440 982,98	1 284 715,15		0,10	
1855	440 981,82	1 284 719,11		0,10	
1854	440 991,98	1 284 722,07		0,10	
1853	440 993,09	1 284 718,24		0,10	
1852	440 996,93	1 284 719,36		0,10	
1851	440 995,82	1 284 723,19		0,10	
1850	441 005,30	1 284 725,95		0,10	
1849	441 006,65	1 284 721,32		0,10	
1848	441 010,49	1 284 722,44		0,10	
1847	441 009,14	1 284 727,06		0,10	
1846	441 016,35	1 284 729,16		0,10	
1845	441 030,32	1 284 670,12		0,10	
1844	441 111,76	1 284 686,24		0,10	
1843	441 139,01	1 284 675,06		0,10	
1842	441 140,41	1 284 671,32		0,10	
1841	441 144,20	1 284 669,76		0,10	
1840	441 144,11	1 284 674,13		0,10	
1839	441 143,54	1 284 674,36		0,10	
1838	441 142,15	1 284 678,09		0,10	
1837	441 112,17	1 284 690,40		0,10	
1836	441 033,33	1 284 674,80		0,10	
1835	441 019,28	1 284 734,18		0,10	
1834	440 913,10	1 284 703,27		0,10	
1833	440 912,74	1 284 704,15		0,10	
1832	440 902,85	1 284 701,44		0,10	
1831	440 903,90	1 284 697,58		0,10	
1830	440 908,96	1 284 698,97		0,10	
1829	440 916,10	1 284 673,69		0,10	
1828	440 892,69	1 284 667,29		0,10	
1827	440 871,54	1 284 660,67		0,10	
1826	440 869,64	1 284 665,79		0,10	
1825	440 866,14	1 284 667,89		0,10	
1824	440 864,92	1 284 666,53		0,10	
1823	440 867,45	1 284 659,39		0,10	
1822	440 863,79	1 284 658,25		0,10	
1821	440 865,38	1 284 654,54		0,10	
1820	440 852,26	1 284 650,21		0,10	
1819	440 851,91	1 284 654,11		0,10	
1818	440 857,36	1 284 655,48		0,10	
1817	440 855,50	1 284 664,25		0,10	
1816	440 858,03	1 284 664,94		0,10	
1815	440 856,10	1 284 672,02		0,10	
1814	440 850,12	1 284 670,27		0,10	
1813	440 852,65	1 284 658,42		0,10	
1812	440 848,77	1 284 657,44		0,10	
1811	440 845,16	1 284 670,27		0,10	
1810	440 861,83	1 284 689,58		0,10	
1809	440 846,94	1 284 759,51	0,10		
1808	440 900,00	1 284 775,99	0,10		
1807	440 902,06	1 284 766,49	0,10		
1806	440 905,30	1 284 767,37	0,10		
1805	440 907,12	1 284 762,14	0,10		

Раздел 2

Сведения о местоположении границ объекта

1	2	3	4	5	6
1804	440 910,14	1 284 754,87	Аналитический метод	0,10	—
1803	440 932,65	1 284 743,95		0,10	
1802	440 938,18	1 284 743,45		0,10	
1801	440 953,36	1 284 748,14		0,10	
1800	440 959,81	1 284 750,79		0,10	
1799	440 961,06	1 284 754,13		0,10	
1798	440 957,32	1 284 755,54		0,10	
1797	440 956,67	1 284 753,82		0,10	
1796	440 952,01	1 284 751,91		0,10	
1795	440 937,75	1 284 747,50		0,10	
1794	440 933,73	1 284 747,87		0,10	
1793	440 913,26	1 284 757,80		0,10	
1792	440 910,85	1 284 763,56		0,10	
1791	440 909,15	1 284 768,47		0,10	
1790	440 987,45	1 284 790,34		0,10	
1789	440 985,67	1 284 796,83		0,10	
1788	440 981,81	1 284 795,77		0,10	
1787	440 982,54	1 284 793,12		0,10	
1786	440 972,68	1 284 790,37		0,10	
1785	440 971,94	1 284 793,07		0,10	
1784	440 968,08	1 284 792,01		0,10	
1783	440 968,83	1 284 789,29		0,10	
1782	440 959,09	1 284 786,58		0,10	
1781	440 958,38	1 284 789,18		0,10	
1780	440 954,52	1 284 788,12		0,10	
1779	440 955,24	1 284 785,50		0,10	
1778	440 944,92	1 284 782,62		0,10	
1777	440 944,15	1 284 785,41		0,10	
1776	440 940,29	1 284 784,36		0,10	
1775	440 941,06	1 284 781,54		0,10	
1774	440 931,31	1 284 778,82		0,10	
1773	440 930,53	1 284 781,66		0,10	
1772	440 926,68	1 284 780,60		0,10	
1771	440 927,46	1 284 777,74		0,10	
1770	440 917,80	1 284 775,04		0,10	
1769	440 916,99	1 284 778,00		0,10	
1768	440 913,13	1 284 776,94		0,10	
1767	440 913,95	1 284 773,97		0,10	
1766	440 905,37	1 284 771,58		0,10	
1765	440 902,98	1 284 781,10		0,10	
1764	440 900,73	1 284 780,41		0,10	
1763	440 900,02	1 284 785,14		0,10	
1762	440 895,69	1 284 803,07		0,10	
1761	440 894,86	1 284 804,28		0,10	
1760	440 891,14	1 284 816,59		0,10	
1759	440 888,36	1 284 837,32		0,10	
1758	440 889,21	1 284 838,50		0,10	
1757	440 888,03	1 284 840,70		0,10	
1756	440 870,23	1 284 840,03		0,10	
1755	440 870,38	1 284 836,04		0,10	
1754	440 884,43	1 284 836,56	0,10		
1753	440 887,22	1 284 815,74	0,10		
1752	440 891,21	1 284 802,52	0,10		
1751	440 891,98	1 284 801,41	0,10		
1750	440 896,09	1 284 784,38	0,10		

Раздел 2

Сведения о местоположении границ объекта

1	2	3	4	5	6
1749	440 896,87	1 284 779,20	Аналитический метод	0,10	—
1748	440 846,11	1 284 763,44		0,10	
1747	440 842,41	1 284 781,04		0,10	
1746	440 886,71	1 284 793,70		0,10	
1745	440 884,79	1 284 800,44		0,10	
1744	440 880,94	1 284 799,34		0,10	
1743	440 881,77	1 284 796,44		0,10	
1742	440 872,05	1 284 793,67		0,10	
1741	440 871,24	1 284 796,52		0,10	
1740	440 867,39	1 284 795,43		0,10	
1739	440 868,21	1 284 792,57		0,10	
1738	440 858,52	1 284 789,80		0,10	
1737	440 857,73	1 284 792,58		0,10	
1736	440 853,88	1 284 791,48		0,10	
1735	440 854,68	1 284 788,70		0,10	
1734	440 844,73	1 284 785,86		0,10	
1733	440 843,98	1 284 788,49		0,10	
1732	440 840,13	1 284 787,39		0,10	
1731	440 840,88	1 284 784,76		0,10	
1730	440 837,68	1 284 783,85		0,10	
1729	440 837,94	1 284 782,63		0,10	
1728	440 829,70	1 284 780,33		0,10	
1727	440 813,95	1 284 772,11		0,10	
1726	440 798,56	1 284 821,79		0,10	
1725	440 794,86	1 284 845,87		0,10	
1724	440 927,02	1 284 855,89		0,10	
1723	440 926,34	1 284 864,88		0,10	
1722	440 922,35	1 284 864,58		0,10	
1721	440 922,73	1 284 859,58		0,10	
1720	440 889,89	1 284 857,09		0,10	
1719	440 889,77	1 284 858,63		0,10	
1718	440 885,79	1 284 858,32		0,10	
1717	440 885,90	1 284 856,78		0,10	
1716	440 864,39	1 284 855,15		0,10	
1715	440 864,29	1 284 856,48		0,10	
1714	440 860,30	1 284 856,18		0,10	
1713	440 860,40	1 284 854,85		0,10	
1712	440 838,57	1 284 853,19		0,10	
1711	440 838,46	1 284 854,72		0,10	
1710	440 834,47	1 284 854,42		0,10	
1709	440 834,58	1 284 852,89		0,10	
1708	440 813,01	1 284 851,25		0,10	
1707	440 812,91	1 284 852,54		0,10	
1706	440 808,93	1 284 852,23		0,10	
1705	440 809,02	1 284 850,95		0,10	
1704	440 790,25	1 284 849,53		0,10	
1703	440 794,65	1 284 820,89		0,10	
1702	440 811,55	1 284 766,34		0,10	
1701	440 831,18	1 284 776,59		0,10	
1700	440 838,77	1 284 778,71		0,10	
1699	440 857,50	1 284 690,69	0,10		
1698	440 840,73	1 284 671,26	0,10		
1697	440 846,19	1 284 651,83	0,10		
1696	440 848,08	1 284 652,00	0,10		
1695	440 849,38	1 284 637,65	0,10		

Раздел 2

Сведения о местоположении границ объекта

1	2	3	4	5	6
1694	440 848,73	1 284 637,22	Аналитический метод	0,10	—
1693	440 848,22	1 284 632,61		0,10	
1692	440 847,46	1 284 629,75		0,10	
1691	440 845,61	1 284 628,28		0,10	
1690	440 831,23	1 284 624,40		0,10	
1689	440 830,66	1 284 624,41		0,10	
1688	440 827,94	1 284 632,28		0,10	
1687	440 820,18	1 284 658,47		0,10	
1686	440 818,57	1 284 660,49		0,10	
1685	440 814,98	1 284 661,24		0,10	
1684	440 810,06	1 284 676,05		0,10	
1683	440 808,41	1 284 685,41		0,10	
1682	440 801,72	1 284 704,48		0,10	
1681	440 800,12	1 284 710,14		0,10	
1680	440 815,78	1 284 715,51		0,10	
1679	440 814,48	1 284 719,30		0,10	
1678	440 797,07	1 284 713,32		0,10	
1677	440 795,59	1 284 711,45		0,10	
1676	440 797,91	1 284 703,28		0,10	
1675	440 804,53	1 284 684,40		0,10	
1674	440 806,18	1 284 675,07		0,10	
1673	440 811,39	1 284 659,38		0,10	
1672	440 812,30	1 284 657,65		0,10	
1671	440 816,19	1 284 656,98		0,10	
1670	440 816,57	1 284 656,59		0,10	
1669	440 824,13	1 284 631,06		0,10	
1668	440 827,01	1 284 622,70		0,10	
1667	440 828,41	1 284 620,46		0,10	
1666	440 831,71	1 284 620,39		0,10	
1665	440 847,44	1 284 624,63		0,10	
1664	440 850,34	1 284 626,93		0,10	
1663	440 851,25	1 284 616,90		0,10	
1662	440 772,88	1 284 590,44		0,10	
1661	440 757,49	1 284 658,30		0,10	
1660	440 746,74	1 284 694,77		0,10	
1659	440 738,83	1 284 692,40		0,10	
1658	440 716,84	1 284 775,33		0,10	
1657	440 695,50	1 284 848,70		0,10	
1656	440 675,39	1 284 842,53		0,10	
1655	440 644,11	1 284 869,03		0,10	
1654	440 640,74	1 284 891,16		0,10	
1653	440 620,55	1 284 889,24		0,10	
1652	440 610,85	1 284 931,62		0,10	
1651	440 610,72	1 284 945,25		0,10	
1650	440 621,56	1 284 945,00		0,10	
1649	440 621,65	1 284 949,00		0,10	
1648	440 610,68	1 284 949,25		0,10	
1647	440 610,61	1 284 956,60		0,10	
1646	440 561,78	1 284 953,20		0,10	
1645	440 560,79	1 284 959,41		0,10	
1644	440 558,18	1 284 963,01	0,10		
1643	440 547,34	1 284 963,97	0,10		
1642	440 546,86	1 284 985,85	0,10		
1641	440 544,84	1 285 001,23	0,10		
1640	440 545,06	1 285 010,09	0,10		

Раздел 2

Сведения о местоположении границ объекта

1	2	3	4	5	6
1639	440 546,51	1 285 016,62	Аналитический метод	0,10	—
1638	440 549,40	1 285 017,48		0,10	
1637	440 547,46	1 285 029,92		0,10	
1636	440 547,97	1 285 031,17		0,10	
1635	440 547,77	1 285 037,79		0,10	
1634	440 558,04	1 285 037,65		0,10	
1633	440 566,69	1 285 038,20		0,10	
1632	440 572,22	1 285 040,14		0,10	
1631	440 577,77	1 285 042,96		0,10	
1630	440 578,29	1 285 040,85		0,10	
1629	440 581,85	1 285 041,36		0,10	
1628	440 579,92	1 285 084,40		0,10	
1627	440 587,02	1 285 087,59		0,10	
1626	440 587,29	1 285 109,47		0,10	
1625	440 583,29	1 285 109,52		0,10	
1624	440 583,05	1 285 090,19		0,10	
1623	440 575,80	1 285 086,94		0,10	
1622	440 577,57	1 285 047,34		0,10	
1621	440 570,65	1 285 043,83		0,10	
1620	440 565,89	1 285 042,16		0,10	
1619	440 557,95	1 285 041,65		0,10	
1618	440 546,09	1 285 041,82		0,10	
1617	440 545,41	1 285 041,59		0,10	
1616	440 527,95	1 285 041,97		0,10	
1615	440 520,68	1 285 036,32		0,10	
1614	440 523,13	1 285 033,16		0,10	
1613	440 529,28	1 285 037,94		0,10	
1612	440 543,78	1 285 037,62		0,10	
1611	440 543,94	1 285 031,89		0,10	
1610	440 543,35	1 285 030,40		0,10	
1609	440 544,83	1 285 020,29		0,10	
1608	440 543,99	1 285 020,04		0,10	
1607	440 542,84	1 285 018,56		0,10	
1606	440 541,07	1 285 010,57		0,10	
1605	440 540,84	1 285 001,02		0,10	
1604	440 542,87	1 284 985,54		0,10	
1603	440 543,39	1 284 961,93		0,10	
1602	440 545,23	1 284 960,14		0,10	
1601	440 556,01	1 284 959,19		0,10	
1600	440 556,99	1 284 957,83		0,10	
1599	440 557,78	1 284 952,92		0,10	
1598	440 511,10	1 284 949,67		0,10	
1597	440 508,99	1 284 974,96		0,10	
1596	440 470,98	1 284 971,37		0,10	
1595	440 468,58	1 284 996,86		0,10	
1594	440 466,03	1 285 084,46	0,10		
1593	440 447,54	1 285 083,40	0,10		
1592	440 447,77	1 285 079,41	0,10		
1591	440 462,15	1 285 080,23	0,10		
1590	440 462,76	1 285 059,28	0,10		
1589	440 460,03	1 285 059,20	0,10		
1588	440 460,15	1 285 055,20	0,10		
1587	440 462,88	1 285 055,28	0,10		
1586	440 463,21	1 285 043,76	0,10		
1585	440 460,34	1 285 043,68	0,10		

Раздел 2

Сведения о местоположении границ объекта

1	2	3	4	5	6
1584	440 460,45	1 285 039,68	Аналитический метод	0,10	—
1583	440 463,33	1 285 039,76		0,10	
1582	440 463,66	1 285 028,55		0,10	
1581	440 461,27	1 285 028,48		0,10	
1580	440 461,39	1 285 024,48		0,10	
1579	440 463,77	1 285 024,55		0,10	
1578	440 464,10	1 285 013,12		0,10	
1577	440 461,31	1 285 013,03		0,10	
1576	440 461,42	1 285 009,04		0,10	
1575	440 464,22	1 285 009,12		0,10	
1574	440 464,59	1 284 996,61		0,10	
1573	440 467,00	1 284 970,99		0,10	
1572	440 450,64	1 284 969,45		0,10	
1571	440 451,38	1 284 961,63		0,10	
1570	440 455,36	1 284 962,01		0,10	
1569	440 455,00	1 284 965,84		0,10	
1568	440 465,20	1 284 966,81		0,10	
1567	440 465,61	1 284 962,47		0,10	
1566	440 469,59	1 284 962,84		0,10	
1565	440 469,18	1 284 967,18		0,10	
1564	440 479,09	1 284 968,12		0,10	
1563	440 479,51	1 284 963,61		0,10	
1562	440 483,49	1 284 963,98		0,10	
1561	440 483,07	1 284 968,49		0,10	
1560	440 493,34	1 284 969,46		0,10	
1559	440 493,81	1 284 964,49		0,10	
1558	440 497,79	1 284 964,87		0,10	
1557	440 497,32	1 284 969,84		0,10	
1556	440 505,34	1 284 970,59		0,10	
1555	440 507,11	1 284 949,39		0,10	
1554	440 450,03	1 284 944,57		0,10	
1553	440 449,73	1 284 948,60		0,10	
1552	440 430,91	1 284 947,80		0,10	
1551	440 375,24	1 284 943,15		0,10	
1550	440 375,05	1 284 976,60		0,10	
1549	440 371,05	1 284 976,58		0,10	
1548	440 371,24	1 284 942,82		0,10	
1547	440 311,47	1 284 937,84		0,10	
1546	440 309,69	1 284 957,91		0,10	
1545	440 308,19	1 284 962,68		0,10	
1544	440 306,82	1 284 971,16		0,10	
1543	440 307,46	1 284 971,95		0,10	
1542	440 339,59	1 284 976,47		0,10	
1541	440 338,65	1 285 003,36		0,10	
1540	440 338,82	1 285 013,43		0,10	
1539	440 336,60	1 285 053,93	0,10		
1538	440 335,34	1 285 061,75	0,10		
1537	440 332,62	1 285 067,01	0,10		
1536	440 333,75	1 285 071,05	0,10		
1535	440 337,89	1 285 075,02	0,10		
1534	440 335,12	1 285 077,91	0,10		
1533	440 330,19	1 285 073,17	0,10		
1532	440 328,35	1 285 066,56	0,10		
1531	440 331,49	1 285 060,50	0,10		
1530	440 332,61	1 285 053,50	0,10		

Раздел 2

Сведения о местоположении границ объекта

1	2	3	4	5	6
1529	440 334,82	1 285 013,35	Аналитический метод	0,10	—
1528	440 334,65	1 285 003,32		0,10	
1527	440 335,47	1 284 979,92		0,10	
1526	440 305,35	1 284 975,70		0,10	
1525	440 302,68	1 284 972,39		0,10	
1524	440 302,98	1 284 969,40		0,10	
1523	440 304,50	1 284 961,07		0,10	
1522	440 305,76	1 284 956,94		0,10	
1521	440 307,48	1 284 937,50		0,10	
1520	440 286,12	1 284 935,72		0,10	
1519	440 225,71	1 284 931,67		0,10	
1518	440 212,57	1 284 938,55		0,10	
1517	440 134,18	1 284 933,28		0,10	
1516	440 134,62	1 284 926,92		0,10	
1515	440 084,29	1 284 923,43		0,10	
1514	440 081,41	1 284 922,75		0,10	
1513	440 079,77	1 284 922,63		0,10	
1512	440 079,35	1 284 926,98		0,10	
1511	440 076,47	1 284 938,19		0,10	
1510	440 075,73	1 284 946,98		0,10	
1509	440 076,40	1 284 952,86		0,10	
1508	440 072,44	1 284 955,54		0,10	
1507	440 071,97	1 284 959,63		0,10	
1506	440 072,05	1 284 961,32		0,10	
1505	440 074,31	1 284 961,56		0,10	
1504	440 073,23	1 284 971,77		0,10	
1503	440 072,77	1 284 974,30		0,10	
1502	440 072,09	1 284 983,30		0,10	
1501	440 083,20	1 285 000,29		0,10	
1500	440 081,97	1 285 012,48		0,10	
1499	440 083,55	1 285 012,64		0,10	
1498	440 083,15	1 285 016,62		0,10	
1497	440 084,88	1 285 016,80		0,10	
1496	440 087,54	1 285 022,49		0,10	
1495	440 103,78	1 285 024,62		0,10	
1494	440 106,30	1 285 026,80		0,10	
1493	440 107,64	1 285 029,86		0,10	
1492	440 108,53	1 285 033,85		0,10	
1491	440 108,46	1 285 044,40		0,10	
1490	440 114,46	1 285 044,76		0,10	
1489	440 114,22	1 285 048,75		0,10	
1488	440 108,43	1 285 048,41		0,10	
1487	440 108,35	1 285 058,79		0,10	
1486	440 119,52	1 285 058,68		0,10	
1485	440 131,77	1 285 058,84		0,10	
1484	440 132,93	1 285 060,66	0,10		
1483	440 132,94	1 285 064,00	0,10		
1482	440 147,13	1 285 064,14	0,10		
1481	440 147,09	1 285 060,41	0,10		
1480	440 149,17	1 285 059,24	0,10		
1479	440 163,62	1 285 059,78	0,10		
1478	440 163,47	1 285 063,78	0,10		
1477	440 151,12	1 285 063,32	0,10		
1476	440 151,15	1 285 066,37	0,10		
1475	440 149,64	1 285 068,17	0,10		

Раздел 2

Сведения о местоположении границ объекта

1	2	3	4	5	6
1474	440 130,61	1 285 067,98	Аналитический метод	0,10	—
1473	440 128,94	1 285 066,18		0,10	
1472	440 128,94	1 285 062,80		0,10	
1471	440 119,52	1 285 062,68		0,10	
1470	440 105,91	1 285 062,82		0,10	
1469	440 104,34	1 285 059,93		0,10	
1468	440 104,43	1 285 048,18		0,10	
1467	440 079,79	1 285 046,74		0,10	
1466	440 076,84	1 285 141,09		0,10	
1465	440 076,21	1 285 149,51		0,10	
1464	440 082,67	1 285 149,99		0,10	
1463	440 082,37	1 285 153,98		0,10	
1462	440 075,92	1 285 153,50		0,10	
1461	440 072,06	1 285 205,31		0,10	
1460	440 068,08	1 285 205,01		0,10	
1459	440 072,84	1 285 140,88		0,10	
1458	440 076,29	1 285 030,81		0,10	
1457	440 064,35	1 285 030,44		0,10	
1456	440 064,48	1 285 026,44		0,10	
1455	440 076,49	1 285 026,81		0,10	
1454	440 077,78	1 285 014,13		0,10	
1453	440 075,16	1 285 009,51		0,10	
1452	440 071,92	1 285 005,19		0,10	
1451	440 068,44	1 284 989,13		0,10	
1450	440 067,91	1 284 985,59		0,10	
1449	440 068,00	1 284 984,35		0,10	
1448	440 061,03	1 284 973,68		0,10	
1447	440 032,86	1 284 972,60		0,10	
1446	440 032,84	1 284 965,76		0,10	
1445	440 003,22	1 284 964,81		0,10	
1444	439 984,02	1 284 963,56		0,10	
1443	439 984,28	1 284 959,57		0,10	
1442	440 003,41	1 284 960,81		0,10	
1441	440 036,83	1 284 961,89		0,10	
1440	440 036,85	1 284 968,75		0,10	
1439	440 056,68	1 284 969,51		0,10	
1438	440 056,73	1 284 968,34		0,10	
1437	440 060,72	1 284 968,50		0,10	
1436	440 060,68	1 284 969,67		0,10	
1435	440 063,25	1 284 969,77		0,10	
1434	440 068,50	1 284 977,80		0,10	
1433	440 068,80	1 284 973,78		0,10	
1432	440 069,27	1 284 971,19		0,10	
1431	440 069,91	1 284 965,11		0,10	
1430	440 067,27	1 284 964,01		0,10	
1429	440 067,95	1 284 962,31		0,10	
1428	440 068,09	1 284 960,78		0,10	
1427	440 067,93	1 284 959,67		0,10	
1426	440 068,57	1 284 954,20	0,10		
1425	440 069,48	1 284 952,72	0,10		
1424	440 072,15	1 284 950,91	0,10		
1423	440 071,71	1 284 947,04	0,10		
1422	440 072,51	1 284 937,54	0,10		
1421	440 075,40	1 284 926,27	0,10		
1420	440 075,87	1 284 921,44	0,10		

Раздел 2

Сведения о местоположении границ объекта

1	2	3	4	5	6
1419	440 062,65	1 284 918,33	Аналитический метод	0,10	—
1418	440 062,90	1 284 914,27		0,10	
1417	440 075,55	1 284 917,26		0,10	
1416	440 074,92	1 284 915,98		0,10	
1415	440 073,25	1 284 914,82		0,10	
1414	440 070,08	1 284 913,12		0,10	
1413	440 069,02	1 284 910,96		0,10	
1412	440 069,86	1 284 904,79		0,10	
1411	440 070,73	1 284 896,24		0,10	
1410	440 072,06	1 284 892,90		0,10	
1409	439 979,08	1 284 885,63		0,10	
1408	439 961,15	1 284 877,96		0,10	
1407	439 930,16	1 284 867,09		0,10	
1406	439 856,82	1 284 853,89		0,10	
1405	439 847,10	1 284 887,99		0,10	
1404	439 835,32	1 284 891,77		0,10	
1403	439 833,81	1 284 898,21		0,10	
1402	439 834,69	1 284 898,42		0,10	
1401	439 833,78	1 284 902,32		0,10	
1400	439 832,89	1 284 902,11		0,10	
1399	439 829,93	1 284 914,73		0,10	
1398	439 830,61	1 284 914,89		0,10	
1397	439 829,70	1 284 918,78		0,10	
1396	439 825,12	1 284 917,71		0,10	
1395	439 831,95	1 284 888,65		0,10	
1394	439 843,84	1 284 884,83		0,10	
1393	439 849,07	1 284 866,48		0,10	
1392	439 844,00	1 284 865,03		0,10	
1391	439 845,10	1 284 861,19		0,10	
1390	439 850,17	1 284 862,63		0,10	
1389	439 852,86	1 284 853,18		0,10	
1388	439 847,16	1 284 852,16		0,10	
1387	439 809,69	1 284 843,32		0,10	
1386	439 808,08	1 284 844,03		0,10	
1385	439 808,16	1 284 847,73		0,10	
1384	439 812,70	1 284 849,33		0,10	
1383	439 812,03	1 284 853,31		0,10	
1382	439 804,23	1 284 850,60		0,10	
1381	439 804,12	1 284 845,81		0,10	
1380	439 721,25	1 284 882,86		0,10	
1379	439 703,99	1 284 894,29		0,10	
1378	439 690,06	1 284 929,79		0,10	
1377	439 710,34	1 284 937,75		0,10	
1376	439 708,89	1 284 941,47		0,10	
1375	439 688,60	1 284 933,52		0,10	
1374	439 675,38	1 284 967,22		0,10	
1373	439 692,79	1 284 971,68		0,10	
1372	439 700,49	1 284 974,70		0,10	
1371	439 699,02	1 284 978,42		0,10	
1370	439 691,56	1 284 975,49		0,10	
1369	439 673,91	1 284 970,97	0,10		
1368	439 671,42	1 284 977,31	0,10		
1367	439 663,76	1 284 995,45	0,10		
1366	439 668,54	1 284 997,47	0,10		
1365	439 725,37	1 285 049,85	0,10		

Раздел 2

Сведения о местоположении границ объекта

1	2	3	4	5	6
1364	439 795,14	1 285 068,79	Аналитический метод	0,10	—
1363	439 783,34	1 285 117,90		0,10	
1362	439 769,93	1 285 172,35		0,10	
1361	439 764,88	1 285 192,28		0,10	
1360	439 756,32	1 285 231,48		0,10	
1359	439 785,02	1 285 252,25		0,10	
1358	439 777,66	1 285 297,11		0,10	
1357	439 815,81	1 285 302,30		0,10	
1356	439 821,87	1 285 257,99		0,10	
1355	439 825,83	1 285 258,53		0,10	
1354	439 818,54	1 285 311,87		0,10	
1353	439 808,33	1 285 370,78		0,10	
1352	439 810,48	1 285 371,16		0,10	
1351	439 809,71	1 285 367,40		0,10	
1350	439 813,39	1 285 366,02		0,10	
1349	439 815,37	1 285 370,03		0,10	
1348	439 819,82	1 285 373,15		0,10	
1347	439 819,42	1 285 379,13		0,10	
1346	439 818,10	1 285 409,86		0,10	
1345	439 830,39	1 285 412,27		0,10	
1344	439 829,62	1 285 416,20		0,10	
1343	439 817,92	1 285 413,91		0,10	
1342	439 817,89	1 285 414,72		0,10	
1341	439 821,85	1 285 415,13		0,10	
1340	439 824,85	1 285 420,93		0,10	
1339	439 824,64	1 285 431,70		0,10	
1338	439 825,24	1 285 445,67		0,10	
1337	439 825,84	1 285 446,80		0,10	
1336	439 827,72	1 285 448,97		0,10	
1335	439 840,88	1 285 456,36		0,10	
1334	439 856,48	1 285 462,65		0,10	
1333	439 869,58	1 285 467,08		0,10	
1332	439 872,14	1 285 468,18		0,10	
1331	439 873,01	1 285 467,99		0,10	
1330	439 873,93	1 285 467,34		0,10	
1329	439 880,96	1 285 464,81		0,10	
1328	439 881,82	1 285 464,70		0,10	
1327	439 895,70	1 285 460,86		0,10	
1326	439 896,80	1 285 464,71		0,10	
1325	439 881,91	1 285 468,72		0,10	
1324	439 875,79	1 285 470,92		0,10	
1323	439 874,68	1 285 471,71	0,10		
1322	439 871,64	1 285 472,31	0,10		
1321	439 868,15	1 285 470,82	0,10		
1320	439 855,09	1 285 466,41	0,10		
1319	439 839,12	1 285 459,96	0,10		
1318	439 825,16	1 285 452,12	0,10		
1317	439 822,52	1 285 449,08	0,10		
1316	439 821,28	1 285 446,75	0,10		
1315	439 820,64	1 285 431,75	0,10		
1314	439 820,83	1 285 421,86	0,10		
1313	439 819,29	1 285 418,88	0,10		
1312	439 813,73	1 285 418,30	0,10		
1311	439 813,95	1 285 413,13	0,10		
1310	439 812,33	1 285 412,81	0,10		

Раздел 2

Сведения о местоположении границ объекта

1	2	3	4	5	6
1309	439 815,18	1 285 376,03	Аналитический метод	0,10	—
1308	439 803,70	1 285 374,04		0,10	
1307	439 814,59	1 285 311,26		0,10	
1306	439 815,27	1 285 306,26		0,10	
1305	439 776,92	1 285 301,05		0,10	
1304	439 767,96	1 285 348,92		0,10	
1303	439 764,03	1 285 348,18		0,10	
1302	439 774,41	1 285 292,75		0,10	
1301	439 780,68	1 285 254,04		0,10	
1300	439 751,85	1 285 233,18		0,10	
1299	439 757,35	1 285 208,01		0,10	
1298	439 751,88	1 285 206,81		0,10	
1297	439 752,73	1 285 202,90		0,10	
1296	439 758,20	1 285 204,10		0,10	
1295	439 760,98	1 285 191,37		0,10	
1294	439 765,14	1 285 174,99		0,10	
1293	439 751,71	1 285 170,57		0,10	
1292	439 752,96	1 285 166,77		0,10	
1291	439 766,12	1 285 171,10		0,10	
1290	439 769,01	1 285 159,64		0,10	
1289	439 764,08	1 285 158,45		0,10	
1288	439 765,02	1 285 154,56		0,10	
1287	439 769,96	1 285 155,75		0,10	
1286	439 778,46	1 285 120,63		0,10	
1285	439 765,15	1 285 116,70		0,10	
1284	439 766,28	1 285 112,86		0,10	
1283	439 779,41	1 285 116,74		0,10	
1282	439 784,11	1 285 097,33		0,10	
1281	439 779,88	1 285 096,30		0,10	
1280	439 780,82	1 285 092,41		0,10	
1279	439 785,05	1 285 093,44		0,10	
1278	439 790,34	1 285 071,63		0,10	
1277	439 723,38	1 285 053,45		0,10	
1276	439 666,34	1 285 000,89		0,10	
1275	439 662,21	1 284 999,14		0,10	
1274	439 634,53	1 285 064,70		0,10	
1273	439 627,96	1 285 082,75		0,10	
1272	439 631,37	1 285 085,65		0,10	
1271	439 629,74	1 285 088,62		0,10	
1270	439 626,22	1 285 087,54		0,10	
1269	439 602,00	1 285 154,13		0,10	
1268	439 610,29	1 285 156,85		0,10	
1267	439 608,95	1 285 160,96		0,10	
1266	439 610,66	1 285 161,52		0,10	
1265	439 609,42	1 285 165,32		0,10	
1264	439 607,70	1 285 164,76		0,10	
1263	439 603,91	1 285 176,36		0,10	
1262	439 605,69	1 285 176,94		0,10	
1261	439 604,45	1 285 180,75		0,10	
1260	439 598,87	1 285 178,92		0,10	
1259	439 605,25	1 285 159,40	0,10		
1258	439 600,63	1 285 157,90	0,10		
1257	439 600,27	1 285 158,90	0,10		
1256	439 596,51	1 285 157,53	0,10		
1255	439 622,59	1 285 085,83	0,10		

Раздел 2

Сведения о местоположении границ объекта

1	2	3	4	5	6
1254	439 616,07	1 285 081,61	Аналитический метод	0,10	—
1253	439 613,07	1 285 079,10		0,10	
1252	439 605,87	1 285 076,41		0,10	
1251	439 600,10	1 285 074,46		0,10	
1250	439 594,07	1 285 091,57		0,10	
1249	439 590,74	1 285 090,44		0,10	
1248	439 581,82	1 285 111,85		0,10	
1247	439 578,12	1 285 110,31		0,10	
1246	439 588,49	1 285 085,46		0,10	
1245	439 591,61	1 285 086,51		0,10	
1244	439 596,21	1 285 073,45		0,10	
1243	439 592,14	1 285 072,54		0,10	
1242	439 588,22	1 285 072,20		0,10	
1241	439 579,56	1 285 070,26		0,10	
1240	439 559,38	1 285 066,36		0,10	
1239	439 560,68	1 285 058,36		0,10	
1238	439 560,24	1 285 057,80		0,10	
1237	439 558,17	1 285 055,73		0,10	
1236	439 553,15	1 285 053,22		0,10	
1235	439 550,32	1 285 050,02		0,10	
1234	439 543,51	1 285 047,52	0,10		
1233	439 543,39	1 285 047,84	0,10		
Вырез 1 из 26					
3394	440 077,71	1 284 889,33	Аналитический метод	0,10	—
3395	440 084,72	1 284 869,44		0,10	
3396	440 087,22	1 284 863,25		0,10	
3397	440 087,48	1 284 847,04		0,10	
3398	440 087,67	1 284 842,37		0,10	
3399	440 088,02	1 284 841,07		0,10	
3400	440 093,35	1 284 841,25		0,10	
3401	440 093,34	1 284 841,49		0,10	
3402	440 097,34	1 284 841,62		0,10	
3403	440 097,35	1 284 841,38		0,10	
3404	440 112,34	1 284 841,88		0,10	
3405	440 112,33	1 284 842,22		0,10	
3406	440 116,33	1 284 842,35		0,10	
3407	440 116,34	1 284 842,02		0,10	
3408	440 131,40	1 284 842,53		0,10	
3409	440 131,37	1 284 843,54		0,10	
3410	440 135,36	1 284 843,68		0,10	
3411	440 135,40	1 284 842,66		0,10	
3412	440 149,65	1 284 843,14		0,10	
3413	440 149,73	1 284 831,34		0,10	
3414	440 154,90	1 284 831,47		0,10	
3415	440 154,89	1 284 832,21		0,10	
3416	440 158,88	1 284 832,31		0,10	
3417	440 158,90	1 284 831,57		0,10	
3418	440 171,90	1 284 831,89		0,10	
3419	440 171,89	1 284 832,59		0,10	
3420	440 175,88	1 284 832,68	0,10		
3421	440 175,90	1 284 831,99	0,10		
3422	440 187,91	1 284 832,29	0,10		
3423	440 187,89	1 284 832,92	0,10		
3424	440 191,89	1 284 833,02	0,10		
3425	440 191,91	1 284 832,39	0,10		

Раздел 2

Сведения о местоположении границ объекта					
1	2	3	4	5	6
3426	440 203,94	1 284 832,69	Аналитический метод	0,10	—
3427	440 203,92	1 284 833,34		0,10	
3428	440 207,92	1 284 833,44		0,10	
3429	440 207,93	1 284 832,79		0,10	
3430	440 218,55	1 284 833,05		0,10	
3431	440 212,57	1 284 865,40		0,10	
3432	440 091,34	1 284 861,70		0,10	
3433	440 089,11	1 284 890,22		0,10	
3394	440 077,71	1 284 889,33		0,10	
Вырез 2 из 26					
3434	440 073,83	1 284 905,27	Аналитический метод	0,10	—
3435	440 074,66	1 284 897,20		0,10	
3436	440 076,23	1 284 893,22		0,10	
3437	440 092,79	1 284 894,52		0,10	
3438	440 095,03	1 284 865,82		0,10	
3439	440 215,88	1 284 869,50		0,10	
3440	440 222,60	1 284 833,15		0,10	
3441	440 228,87	1 284 833,31		0,10	
3442	440 228,44	1 284 850,39		0,10	
3443	440 228,96	1 284 850,40		0,10	
3444	440 228,95	1 284 850,76		0,10	
3445	440 232,95	1 284 850,81		0,10	
3446	440 232,96	1 284 850,44		0,10	
3447	440 260,84	1 284 850,79		0,10	
3448	440 260,83	1 284 851,16		0,10	
3449	440 264,83	1 284 851,21		0,10	
3450	440 264,84	1 284 850,84		0,10	
3451	440 276,51	1 284 850,99		0,10	
3452	440 276,50	1 284 851,61		0,10	
3453	440 280,50	1 284 851,66		0,10	
3454	440 280,56	1 284 847,04		0,10	
3455	440 280,06	1 284 847,03		0,10	
3456	440 280,83	1 284 832,95		0,10	
3457	440 306,79	1 284 835,91		0,10	
3458	440 307,55	1 284 847,38		0,10	
3459	440 313,18	1 284 847,54		0,10	
3460	440 313,07	1 284 851,04		0,10	
3461	440 317,07	1 284 851,16		0,10	
3462	440 317,18	1 284 847,66		0,10	
3463	440 329,77	1 284 848,03		0,10	
3464	440 329,65	1 284 851,81		0,10	
3465	440 333,65	1 284 851,93		0,10	
3466	440 333,76	1 284 848,15		0,10	
3467	440 344,96	1 284 848,48		0,10	
3468	440 344,85	1 284 852,40		0,10	
3469	440 348,85	1 284 852,52		0,10	
3470	440 348,96	1 284 848,60		0,10	
3471	440 359,41	1 284 848,91		0,10	
3472	440 359,30	1 284 852,60	0,10		
3473	440 363,30	1 284 852,72	0,10		
3474	440 363,41	1 284 849,03	0,10		
3475	440 374,07	1 284 849,34	0,10		
3476	440 373,97	1 284 852,86	0,10		
3477	440 377,96	1 284 852,98	0,10		
3478	440 378,07	1 284 849,46	0,10		

Раздел 2

Сведения о местоположении границ объекта

1	2	3	4	5	6
3479	440 389,06	1 284 849,79	Аналитический метод	0,10	—
3480	440 388,95	1 284 853,33		0,10	
3481	440 392,95	1 284 853,45		0,10	
3482	440 393,06	1 284 849,91		0,10	
3483	440 395,69	1 284 849,98		0,10	
3484	440 405,27	1 284 850,81		0,10	
3485	440 405,18	1 284 853,84		0,10	
3486	440 409,18	1 284 853,95		0,10	
3487	440 409,26	1 284 851,15		0,10	
3488	440 420,37	1 284 852,11		0,10	
3489	440 420,30	1 284 854,47		0,10	
3490	440 424,30	1 284 854,59		0,10	
3491	440 424,39	1 284 851,49		0,10	
3492	440 450,83	1 284 857,34		0,10	
3493	440 450,08	1 284 880,80		0,10	
3494	440 448,38	1 284 907,74		0,10	
3495	440 447,66	1 284 940,36		0,10	
3496	440 446,34	1 284 940,27		0,10	
3497	440 446,03	1 284 944,44		0,10	
3498	440 438,74	1 284 944,13		0,10	
3499	440 439,29	1 284 937,49		0,10	
3500	440 435,30	1 284 937,16		0,10	
3501	440 434,74	1 284 943,96		0,10	
3502	440 431,17	1 284 943,80		0,10	
3503	440 427,01	1 284 943,46		0,10	
3504	440 427,59	1 284 936,58		0,10	
3505	440 423,60	1 284 936,25		0,10	
3506	440 423,03	1 284 943,13		0,10	
3507	440 411,75	1 284 942,18		0,10	
3508	440 412,33	1 284 935,22		0,10	
3509	440 408,35	1 284 934,88		0,10	
3510	440 407,77	1 284 941,85		0,10	
3511	440 396,07	1 284 940,88		0,10	
3512	440 396,59	1 284 934,61		0,10	
3513	440 392,61	1 284 934,27		0,10	
3514	440 392,08	1 284 940,54	0,10		
3515	440 382,14	1 284 939,72	0,10		
3516	440 382,65	1 284 933,59	0,10		
3517	440 378,66	1 284 933,26	0,10		
3518	440 378,15	1 284 939,38	0,10		
3519	440 370,30	1 284 938,73	0,10		
3520	440 370,81	1 284 932,62	0,10		
3521	440 366,82	1 284 932,29	0,10		
3522	440 366,31	1 284 938,40	0,10		
3523	440 330,69	1 284 935,43	0,10		
3524	440 331,15	1 284 929,93	0,10		
3525	440 327,16	1 284 929,60	0,10		
3526	440 326,70	1 284 935,09	0,10		
3527	440 318,07	1 284 934,37	0,10		
3528	440 318,51	1 284 929,14	0,10		
3529	440 314,52	1 284 928,81	0,10		
3530	440 314,09	1 284 934,04	0,10		
3531	440 302,51	1 284 933,08	0,10		
3532	440 302,93	1 284 928,07	0,10		
3533	440 298,94	1 284 927,74	0,10		

Раздел 2

Сведения о местоположении границ объекта

1	2	3	4	5	6
3534	440 298,53	1 284 932,74	Аналитический метод	0,10	—
3535	440 288,43	1 284 931,90		0,10	
3536	440 288,83	1 284 927,05		0,10	
3537	440 284,85	1 284 926,72		0,10	
3538	440 284,44	1 284 931,60		0,10	
3539	440 273,70	1 284 930,86		0,10	
3540	440 274,04	1 284 925,80		0,10	
3541	440 270,05	1 284 925,53		0,10	
3542	440 269,71	1 284 930,59		0,10	
3543	440 255,75	1 284 929,66		0,10	
3544	440 256,09	1 284 924,47		0,10	
3545	440 252,10	1 284 924,20		0,10	
3546	440 251,75	1 284 929,40		0,10	
3547	440 241,82	1 284 928,73		0,10	
3548	440 242,18	1 284 923,41		0,10	
3549	440 238,19	1 284 923,14		0,10	
3550	440 237,83	1 284 928,47		0,10	
3551	440 227,71	1 284 927,79		0,10	
3552	440 228,05	1 284 922,70		0,10	
3553	440 224,06	1 284 922,43		0,10	
3554	440 223,67	1 284 928,22		0,10	
3555	440 211,71	1 284 934,48		0,10	
3556	440 138,44	1 284 929,56		0,10	
3557	440 138,89	1 284 923,21		0,10	
3558	440 133,01	1 284 922,80		0,10	
3559	440 133,38	1 284 917,53		0,10	
3560	440 129,39	1 284 917,25		0,10	
3561	440 129,02	1 284 922,53		0,10	
3562	440 116,80	1 284 921,68		0,10	
3563	440 117,17	1 284 916,28		0,10	
3564	440 113,18	1 284 916,00		0,10	
3565	440 112,81	1 284 921,40		0,10	
3566	440 099,60	1 284 920,48		0,10	
3567	440 099,93	1 284 915,77		0,10	
3568	440 095,94	1 284 915,50	0,10		
3569	440 095,61	1 284 920,20	0,10		
3570	440 084,90	1 284 919,46	0,10		
3571	440 083,83	1 284 919,21	0,10		
3572	440 084,15	1 284 914,61	0,10		
3573	440 080,16	1 284 914,33	0,10		
3574	440 079,90	1 284 918,07	0,10		
3575	440 079,51	1 284 916,24	0,10		
3576	440 078,05	1 284 913,29	0,10		
3577	440 075,35	1 284 911,41	0,10		
3578	440 073,16	1 284 910,23	0,10		
3434	440 073,83	1 284 905,27	0,10		
Вырез 3 из 26					
3579	441 116,47	1 284 071,10	Аналитический метод	0,10	—
3580	441 204,57	1 284 089,31		0,10	
3581	441 203,74	1 284 093,77		0,10	
3582	441 193,16	1 284 091,46		0,10	
3583	441 182,11	1 284 089,41		0,10	
3584	441 115,56	1 284 075,34		0,10	
3579	441 116,47	1 284 071,10		0,10	
Вырез 4 из 26					

Раздел 2

Сведения о местоположении границ объекта

1	2	3	4	5	6
3585	441 117,32	1 284 067,19	Аналитический метод	0,10	—
3586	441 205,30	1 284 085,38		0,10	
3587	441 215,79	1 284 028,83		0,10	
3588	441 230,79	1 283 963,38		0,10	
3589	441 220,70	1 283 960,92		0,10	
3590	441 206,42	1 283 955,87		0,10	
3591	441 205,28	1 283 955,23		0,10	
3592	441 195,09	1 283 954,06		0,10	
3593	441 189,50	1 283 952,58		0,10	
3594	441 186,89	1 283 950,69		0,10	
3595	441 188,21	1 283 946,71		0,10	
3596	441 191,24	1 283 948,91		0,10	
3597	441 195,83	1 283 950,12		0,10	
3598	441 206,55	1 283 951,35		0,10	
3599	441 208,08	1 283 952,21		0,10	
3600	441 221,85	1 283 957,08		0,10	
3601	441 231,59	1 283 959,46		0,10	
3602	441 235,41	1 283 943,21		0,10	
3603	441 224,71	1 283 940,76		0,10	
3604	441 225,61	1 283 936,86		0,10	
3605	441 236,30	1 283 939,31		0,10	
3606	441 238,34	1 283 930,43		0,10	
3607	441 227,64	1 283 928,09		0,10	
3608	441 228,50	1 283 924,18		0,10	
3609	441 239,23	1 283 926,53		0,10	
3610	441 241,12	1 283 918,27		0,10	
3611	441 216,36	1 283 912,85		0,10	
3612	441 215,54	1 283 916,57		0,10	
3613	441 211,63	1 283 915,71		0,10	
3614	441 212,45	1 283 911,99		0,10	
3615	441 178,18	1 283 904,48		0,10	
3616	441 153,23	1 283 898,76		0,10	
3617	441 137,70	1 283 972,85		0,10	
3618	441 144,93	1 283 974,44		0,10	
3619	441 144,00	1 283 978,67		0,10	
3620	441 140,10	1 283 977,81	0,10		
3621	441 140,17	1 283 977,49	0,10		
3622	441 136,88	1 283 976,78	0,10		
3585	441 117,32	1 284 067,19	0,10		
Вырез 5 из 26					
3623	442 099,42	1 283 831,48	Аналитический метод	0,10	—
3624	442 116,10	1 283 917,14		0,10	
3625	442 117,56	1 283 941,37		0,10	
3626	442 137,40	1 283 942,45		0,10	
3627	442 238,37	1 283 937,64		0,10	
3628	442 285,04	1 283 935,81		0,10	
3629	442 375,01	1 283 932,27		0,10	
3630	442 437,75	1 283 929,01		0,10	
3631	442 512,26	1 283 925,31		0,10	
3632	442 525,35	1 283 869,58		0,10	
3633	442 539,60	1 283 821,95		0,10	
3634	442 543,75	1 283 794,81		0,10	
3635	442 544,55	1 283 789,55		0,10	
3636	442 485,29	1 283 778,92		0,10	
3637	442 441,21	1 283 772,61		0,10	

Раздел 2

Сведения о местоположении границ объекта

1	2	3	4	5	6
3638	442 383,81	1 283 769,60	Аналитический метод	0,10	—
3639	442 289,77	1 283 774,23		0,10	
3640	442 267,43	1 283 775,68		0,10	
3641	442 270,92	1 283 847,13		0,10	
3642	442 266,93	1 283 847,32		0,10	
3643	442 263,44	1 283 775,93		0,10	
3644	442 189,11	1 283 780,73		0,10	
3645	442 127,17	1 283 787,24		0,10	
3646	442 093,79	1 283 792,23		0,10	
3623	442 099,42	1 283 831,48		0,10	
Вырез 6 из 26					
3647	440 181,74	1 284 211,14	Аналитический метод	0,10	—
3648	440 195,25	1 284 088,27		0,10	
3649	440 198,25	1 284 072,33		0,10	
3650	440 331,11	1 284 100,63		0,10	
3651	440 331,94	1 284 096,72		0,10	
3652	440 198,99	1 284 068,40		0,10	
3653	440 205,65	1 284 033,09		0,10	
3654	440 207,45	1 284 033,43		0,10	
3655	440 207,20	1 284 034,23		0,10	
3656	440 212,87	1 284 035,42		0,10	
3657	440 220,71	1 283 997,47		0,10	
3658	440 225,53	1 283 998,38		0,10	
3659	440 225,87	1 283 996,61		0,10	
3660	440 294,94	1 284 010,89		0,10	
3661	440 296,25	1 284 004,52		0,10	
3662	440 292,33	1 284 003,71		0,10	
3663	440 291,83	1 284 006,16		0,10	
3664	440 219,68	1 283 991,24		0,10	
3665	440 217,72	1 283 992,19		0,10	
3666	440 217,59	1 283 992,82		0,10	
3667	440 216,48	1 283 992,61		0,10	
3668	440 215,94	1 283 995,48		0,10	
3669	440 212,85	1 283 994,90		0,10	
3670	440 223,83	1 283 948,20		0,10	
3671	440 235,88	1 283 906,59		0,10	
3672	440 238,90	1 283 902,78		0,10	
3673	440 242,17	1 283 902,78		0,10	
3674	440 305,47	1 283 915,88		0,10	
3675	440 392,23	1 283 935,07		0,10	
3676	440 393,09	1 283 931,17		0,10	
3677	440 308,36	1 283 912,40		0,10	
3678	440 310,51	1 283 903,93		0,10	
3679	440 418,63	1 283 926,89		0,10	
3680	440 404,13	1 284 007,14		0,10	
3681	440 394,73	1 284 005,10		0,10	
3682	440 386,86	1 284 044,85		0,10	
3683	440 390,79	1 284 045,62	0,10		
3684	440 397,86	1 284 009,88	0,10		
3685	440 403,41	1 284 011,08	0,10		
3686	440 393,47	1 284 066,11	0,10		
3687	440 397,41	1 284 066,82	0,10		
3688	440 422,55	1 283 927,71	0,10		
3689	440 515,53	1 283 947,42	0,10		
3690	440 513,56	1 283 955,79	0,10		

Раздел 2

Сведения о местоположении границ объекта

1	2	3	4	5	6
3691	440 453,78	1 283 943,26	Аналитический метод	0,10	—
3692	440 452,96	1 283 947,17		0,10	
3693	440 516,66	1 283 960,61		0,10	
3694	440 516,75	1 283 960,26		0,10	
3695	440 536,43	1 283 963,93		0,10	
3696	440 537,16	1 283 960,00		0,10	
3697	440 517,61	1 283 956,35		0,10	
3698	440 519,45	1 283 948,24		0,10	
3699	440 598,54	1 283 964,73		0,10	
3700	440 561,01	1 284 147,45		0,10	
3701	440 456,83	1 284 123,45		0,10	
3702	440 455,94	1 284 127,35		0,10	
3703	440 560,20	1 284 151,37		0,10	
3704	440 559,99	1 284 152,39		0,10	
3705	440 563,91	1 284 153,20		0,10	
3706	440 568,43	1 284 131,21		0,10	
3707	440 592,95	1 284 135,75		0,10	
3708	440 592,69	1 284 137,13		0,10	
3709	440 596,62	1 284 137,86		0,10	
3710	440 596,88	1 284 136,47		0,10	
3711	440 608,80	1 284 138,68		0,10	
3712	440 608,61	1 284 139,73		0,10	
3713	440 612,54	1 284 140,45		0,10	
3714	440 612,74	1 284 139,40		0,10	
3715	440 624,24	1 284 141,53		0,10	
3716	440 624,08	1 284 142,40		0,10	
3717	440 628,01	1 284 143,12		0,10	
3718	440 628,17	1 284 142,26		0,10	
3719	440 639,96	1 284 144,44		0,10	
3720	440 639,68	1 284 145,94		0,10	
3721	440 643,62	1 284 146,67		0,10	
3722	440 644,62	1 284 141,23		0,10	
3723	440 569,24	1 284 127,29		0,10	
3724	440 590,54	1 284 023,68		0,10	
3725	440 602,30	1 284 026,57		0,10	
3726	440 587,14	1 284 100,62		0,10	
3727	440 592,14	1 284 101,64		0,10	
3728	440 592,94	1 284 097,72		0,10	
3729	440 591,86	1 284 097,50		0,10	
3730	440 594,26	1 284 085,74		0,10	
3731	440 595,12	1 284 085,92		0,10	
3732	440 595,92	1 284 082,00		0,10	
3733	440 595,07	1 284 081,83		0,10	
3734	440 597,49	1 284 070,02		0,10	
3735	440 597,98	1 284 070,12		0,10	
3736	440 598,78	1 284 066,20	0,10		
3737	440 598,29	1 284 066,10	0,10		
3738	440 600,68	1 284 054,40	0,10		
3739	440 601,72	1 284 054,61	0,10		
3740	440 602,52	1 284 050,69	0,10		
3741	440 601,49	1 284 050,48	0,10		
3742	440 603,90	1 284 038,69	0,10		
3743	440 604,92	1 284 038,90	0,10		
3744	440 605,73	1 284 034,98	0,10		
3745	440 604,71	1 284 034,77	0,10		

Раздел 2

Сведения о местоположении границ объекта

1	2	3	4	5	6
3746	440 606,99	1 284 023,60	Аналитический метод	0,10	—
3747	440 591,35	1 284 019,76		0,10	
3748	440 602,45	1 283 965,55		0,10	
3749	440 736,00	1 283 994,23		0,10	
3750	440 787,31	1 284 004,63		0,10	
3751	440 785,93	1 284 011,42		0,10	
3752	440 729,25	1 283 999,35		0,10	
3753	440 721,60	1 284 035,42		0,10	
3754	440 715,88	1 284 034,35		0,10	
3755	440 716,03	1 284 033,52		0,10	
3756	440 712,10	1 284 032,78		0,10	
3757	440 711,94	1 284 033,62		0,10	
3758	440 696,03	1 284 030,64		0,10	
3759	440 696,17	1 284 029,90		0,10	
3760	440 692,24	1 284 029,16		0,10	
3761	440 692,10	1 284 029,90		0,10	
3762	440 676,67	1 284 027,01		0,10	
3763	440 676,86	1 284 026,03		0,10	
3764	440 672,92	1 284 025,29		0,10	
3765	440 672,74	1 284 026,27		0,10	
3766	440 657,92	1 284 023,50		0,10	
3767	440 658,20	1 284 022,01		0,10	
3768	440 654,27	1 284 021,27		0,10	
3769	440 653,26	1 284 026,69		0,10	
3770	440 720,76	1 284 039,34		0,10	
3771	440 717,53	1 284 054,55		0,10	
3772	440 647,88	1 284 039,07		0,10	
3773	440 646,78	1 284 044,04		0,10	
3774	440 650,68	1 284 044,90		0,10	
3775	440 650,92	1 284 043,85		0,10	
3776	440 665,56	1 284 047,10		0,10	
3777	440 665,42	1 284 047,72		0,10	
3778	440 669,33	1 284 048,58		0,10	
3779	440 669,46	1 284 047,97		0,10	
3780	440 683,21	1 284 051,02		0,10	
3781	440 683,09	1 284 051,59		0,10	
3782	440 686,99	1 284 052,46		0,10	
3783	440 687,12	1 284 051,89		0,10	
3784	440 704,27	1 284 055,70		0,10	
3785	440 704,10	1 284 056,48		0,10	
3786	440 708,01	1 284 057,35	0,10		
3787	440 708,18	1 284 056,57	0,10		
3788	440 720,61	1 284 059,33	0,10		
3789	440 732,33	1 284 004,10	0,10		
3790	440 785,13	1 284 015,34	0,10		
3791	440 783,94	1 284 021,17	0,10		
3792	440 761,97	1 284 016,63	0,10		
3793	440 760,13	1 284 017,91	0,10		
3794	440 756,86	1 284 024,88	0,10		
3795	440 752,84	1 284 023,79	0,10		
3796	440 738,54	1 284 021,93	0,10		
3797	440 734,89	1 284 039,60	0,10		
3798	440 729,95	1 284 074,78	0,10		
3799	440 728,79	1 284 079,11	0,10		
3800	440 725,47	1 284 081,68	0,10		

Раздел 2

Сведения о местоположении границ объекта

1	2	3	4	5	6
3801	440 720,39	1 284 083,37	Аналитический метод	0,10	—
3802	440 709,05	1 284 081,81		0,10	
3803	440 689,09	1 284 086,61		0,10	
3804	440 682,84	1 284 087,75		0,10	
3805	440 677,14	1 284 092,24		0,10	
3806	440 675,13	1 284 097,04		0,10	
3807	440 670,87	1 284 096,86		0,10	
3808	440 647,32	1 284 090,73		0,10	
3809	440 645,52	1 284 088,44		0,10	
3810	440 642,37	1 284 090,91		0,10	
3811	440 645,00	1 284 094,26		0,10	
3812	440 670,27	1 284 100,84		0,10	
3813	440 672,43	1 284 100,93		0,10	
3814	440 671,40	1 284 107,24		0,10	
3815	440 668,58	1 284 128,79		0,10	
3816	440 664,43	1 284 152,80		0,10	
3817	440 664,92	1 284 154,97		0,10	
3818	440 664,07	1 284 156,08		0,10	
3819	440 658,66	1 284 166,68		0,10	
3820	440 656,33	1 284 175,67		0,10	
3821	440 655,88	1 284 179,39		0,10	
3822	440 649,64	1 284 198,49		0,10	
3823	440 648,36	1 284 197,92		0,10	
3824	440 646,74	1 284 201,58		0,10	
3825	440 652,06	1 284 203,94		0,10	
3826	440 659,81	1 284 180,26		0,10	
3827	440 660,27	1 284 176,42		0,10	
3828	440 662,42	1 284 168,10		0,10	
3829	440 667,47	1 284 158,22		0,10	
3830	440 669,23	1 284 155,91		0,10	
3831	440 668,50	1 284 152,69		0,10	
3832	440 672,54	1 284 129,40		0,10	
3833	440 675,36	1 284 107,82		0,10	
3834	440 676,44	1 284 101,20		0,10	
3835	440 677,85	1 284 101,21		0,10	
3836	440 680,45	1 284 094,72	0,10		
3837	440 684,53	1 284 091,51	0,10		
3838	440 689,91	1 284 090,53	0,10		
3839	440 709,25	1 284 085,87	0,10		
3840	440 720,76	1 284 087,46	0,10		
3841	440 727,38	1 284 085,26	0,10		
3842	440 732,31	1 284 081,45	0,10		
3843	440 733,87	1 284 075,58	0,10		
3844	440 738,83	1 284 040,29	0,10		
3845	440 741,78	1 284 026,47	0,10		
3846	440 752,04	1 284 027,72	0,10		
3847	440 755,11	1 284 028,62	0,10		
3848	440 759,13	1 284 029,33	0,10		
3849	440 763,12	1 284 020,95	0,10		
3850	440 783,14	1 284 025,09	0,10		
3851	440 765,49	1 284 111,81	0,10		
3852	440 747,37	1 284 108,22	0,10		
3853	440 762,67	1 284 036,76	0,10		
3854	440 757,58	1 284 035,67	0,10		
3855	440 756,74	1 284 039,58	0,10		

Раздел 2

Сведения о местоположении границ объекта

1	2	3	4	5	6
3856	440 757,92	1 284 039,83		0,10	
3857	440 755,76	1 284 049,90		0,10	
3858	440 754,35	1 284 049,60		0,10	
3859	440 753,51	1 284 053,51		0,10	
3860	440 754,93	1 284 053,81		0,10	
3861	440 752,69	1 284 064,27		0,10	
3862	440 751,47	1 284 064,00		0,10	
3863	440 750,63	1 284 067,92		0,10	
3864	440 751,85	1 284 068,18		0,10	
3865	440 749,83	1 284 077,64		0,10	
3866	440 748,67	1 284 077,39		0,10	
3867	440 747,84	1 284 081,30		0,10	
3868	440 748,99	1 284 081,55		0,10	
3869	440 746,82	1 284 091,70		0,10	
3870	440 746,20	1 284 091,56		0,10	
3871	440 745,36	1 284 095,48		0,10	
3872	440 745,98	1 284 095,61		0,10	
3873	440 743,74	1 284 106,07		0,10	
3874	440 743,01	1 284 105,92		0,10	
3875	440 742,20	1 284 109,84		0,10	
3876	440 742,90	1 284 109,99		0,10	
3877	440 742,61	1 284 111,35		0,10	
3878	440 764,69	1 284 115,73		0,10	
3879	440 758,96	1 284 143,89		0,10	
3880	440 751,45	1 284 186,48		0,10	
3881	440 714,05	1 284 180,26		0,10	
3882	440 715,61	1 284 154,82		0,10	
3883	440 679,93	1 284 146,77	Аналитический метод	0,10	—
3884	440 678,85	1 284 151,59		0,10	
3885	440 682,75	1 284 152,47		0,10	
3886	440 682,96	1 284 151,55		0,10	
3887	440 697,58	1 284 154,85		0,10	
3888	440 697,43	1 284 155,50		0,10	
3889	440 701,33	1 284 156,38		0,10	
3890	440 701,48	1 284 155,73		0,10	
3891	440 711,41	1 284 157,97		0,10	
3892	440 709,83	1 284 183,61		0,10	
3893	440 750,75	1 284 190,42		0,10	
3894	440 747,24	1 284 210,35		0,10	
3895	440 751,18	1 284 211,05		0,10	
3896	440 762,89	1 284 144,64		0,10	
3897	440 763,86	1 284 139,84		0,10	
3898	440 811,51	1 284 152,73		0,10	
3899	440 808,68	1 284 177,66		0,10	
3900	440 812,54	1 284 178,64		0,10	
3901	440 815,87	1 284 149,77		0,10	
3902	440 764,66	1 284 135,91		0,10	
3903	440 771,52	1 284 102,23		0,10	
3904	440 805,84	1 284 100,94		0,10	
3905	440 835,30	1 284 107,42		0,10	
3906	440 835,20	1 284 107,88		0,10	
3907	440 839,11	1 284 108,74		0,10	
3908	440 840,07	1 284 104,37		0,10	
3909	440 806,20	1 284 096,93		0,10	
3910	440 772,34	1 284 098,20		0,10	

Раздел 2

Сведения о местоположении границ объекта

1	2	3	4	5	6
3911	440 791,25	1 284 005,36		0,10	
3912	440 911,87	1 284 027,82		0,10	
3913	441 101,97	1 284 071,29		0,10	
3914	441 102,66	1 284 068,25		0,10	
3915	441 112,56	1 284 070,29		0,10	
3916	441 110,71	1 284 078,82		0,10	
3917	441 105,17	1 284 077,27		0,10	
3918	441 100,28	1 284 101,27		0,10	
3919	441 090,32	1 284 099,04		0,10	
3920	441 091,08	1 284 095,69		0,10	
3921	441 087,17	1 284 094,82		0,10	
3922	441 086,42	1 284 098,16		0,10	
3923	441 073,63	1 284 095,29		0,10	
3924	441 074,42	1 284 091,78		0,10	
3925	441 070,51	1 284 090,91		0,10	
3926	441 069,73	1 284 094,42		0,10	
3927	441 059,37	1 284 092,10		0,10	
3928	441 060,11	1 284 088,81		0,10	
3929	441 056,21	1 284 087,93		0,10	
3930	441 055,47	1 284 091,22		0,10	
3931	441 045,35	1 284 088,95		0,10	
3932	441 046,07	1 284 085,77		0,10	
3933	441 042,16	1 284 084,90		0,10	
3934	441 041,45	1 284 088,08		0,10	
3935	441 030,86	1 284 085,70		0,10	
3936	441 031,59	1 284 082,44		0,10	
3937	441 027,69	1 284 081,56		0,10	
3938	441 026,95	1 284 084,83	Аналитический метод	0,10	—
3939	441 014,26	1 284 081,98		0,10	
3940	441 015,00	1 284 078,66		0,10	
3941	441 011,10	1 284 077,78		0,10	
3942	441 009,48	1 284 085,01		0,10	
3943	441 099,48	1 284 105,19		0,10	
3944	441 096,09	1 284 121,86		0,10	
3945	441 002,82	1 284 102,01		0,10	
3946	441 001,49	1 284 108,24		0,10	
3947	441 005,40	1 284 109,07		0,10	
3948	441 005,90	1 284 106,75		0,10	
3949	441 018,88	1 284 109,51		0,10	
3950	441 018,36	1 284 111,96		0,10	
3951	441 022,27	1 284 112,79		0,10	
3952	441 022,79	1 284 110,35		0,10	
3953	441 032,86	1 284 112,49		0,10	
3954	441 032,28	1 284 115,20		0,10	
3955	441 036,19	1 284 116,03		0,10	
3956	441 036,77	1 284 113,32		0,10	
3957	441 046,23	1 284 115,33		0,10	
3958	441 045,62	1 284 118,20		0,10	
3959	441 049,53	1 284 119,03		0,10	
3960	441 050,14	1 284 116,17		0,10	
3961	441 060,42	1 284 118,35		0,10	
3962	441 059,80	1 284 121,25		0,10	
3963	441 063,71	1 284 122,08		0,10	
3964	441 064,33	1 284 119,19		0,10	
3965	441 077,44	1 284 121,98		0,10	

Раздел 2

Сведения о местоположении границ объекта

1	2	3	4	5	6
3966	441 076,81	1 284 124,95	Аналитический метод	0,10	—
3967	441 080,72	1 284 125,78		0,10	
3968	441 081,35	1 284 122,81		0,10	
3969	441 095,29	1 284 125,78		0,10	
3970	441 087,16	1 284 165,82		0,10	
3971	441 085,28	1 284 165,39		0,10	
3972	441 084,42	1 284 164,71		0,10	
3973	441 065,45	1 284 160,73		0,10	
3974	441 065,21	1 284 160,95		0,10	
3975	441 063,99	1 284 160,32		0,10	
3976	441 044,07	1 284 155,95		0,10	
3977	441 031,72	1 284 152,24		0,10	
3978	441 026,33	1 284 149,79		0,10	
3979	441 025,65	1 284 148,96		0,10	
3980	441 025,77	1 284 147,56		0,10	
3981	441 022,26	1 284 139,01		0,10	
3982	441 018,56	1 284 140,52		0,10	
3983	441 021,70	1 284 148,18		0,10	
3984	441 021,52	1 284 150,25		0,10	
3985	441 023,83	1 284 153,05		0,10	
3986	441 030,31	1 284 155,99		0,10	
3987	441 036,29	1 284 157,79		0,10	
3988	441 031,58	1 284 158,90		0,10	
3989	441 021,16	1 284 168,07		0,10	
3990	441 024,95	1 284 175,24		0,10	
3991	441 022,23	1 284 179,96		0,10	
3992	441 020,71	1 284 183,09		0,10	
3993	441 021,33	1 284 189,61		0,10	
3994	441 020,05	1 284 195,34		0,10	
3995	441 017,03	1 284 199,75		0,10	
3996	441 014,15	1 284 202,59		0,10	
3997	441 013,43	1 284 207,61		0,10	
3998	441 012,82	1 284 220,28		0,10	
3999	441 012,33	1 284 225,52		0,10	
4000	441 008,30	1 284 228,75		0,10	
4001	441 000,01	1 284 236,87		0,10	
4002	441 000,10	1 284 238,80		0,10	
4003	440 994,27	1 284 262,63		0,10	
4004	440 996,30	1 284 291,59		0,10	
4005	440 982,67	1 284 307,90		0,10	
4006	440 981,97	1 284 307,33	0,10		
4007	440 973,64	1 284 305,53	0,10		
4008	440 970,94	1 284 319,96	0,10		
4009	440 969,82	1 284 324,34	0,10		
4010	440 968,40	1 284 323,82	0,10		
4011	440 960,14	1 284 323,01	0,10		
4012	440 959,74	1 284 326,99	0,10		
4013	440 967,50	1 284 327,75	0,10		
4014	440 972,59	1 284 329,61	0,10		
4015	440 974,85	1 284 320,83	0,10		
4016	440 976,82	1 284 310,31	0,10		
4017	440 980,18	1 284 311,04	0,10		
4018	440 983,23	1 284 313,51	0,10		
4019	441 000,41	1 284 292,92	0,10		
4020	440 998,30	1 284 262,97	0,10		

Раздел 2

Сведения о местоположении границ объекта

1	2	3	4	5	6
4021	441 004,36	1 284 238,21		0,10	
4022	441 010,96	1 284 231,75		0,10	
4023	441 016,16	1 284 227,58		0,10	
4024	441 016,81	1 284 220,56		0,10	
4025	441 017,42	1 284 207,99		0,10	
4026	441 017,92	1 284 204,49		0,10	
4027	441 020,12	1 284 202,32		0,10	
4028	441 023,79	1 284 196,96		0,10	
4029	441 025,37	1 284 189,86		0,10	
4030	441 024,80	1 284 183,83		0,10	
4031	441 025,68	1 284 182,02		0,10	
4032	441 029,50	1 284 175,28		0,10	
4033	441 026,17	1 284 169,01		0,10	
4034	441 033,55	1 284 162,55		0,10	
4035	441 044,03	1 284 160,07		0,10	
4036	441 062,43	1 284 164,07		0,10	
4037	441 062,33	1 284 165,00		0,10	
4038	441 061,54	1 284 166,98		0,10	
4039	441 065,67	1 284 167,53		0,10	
4040	441 066,59	1 284 165,15		0,10	
4041	441 082,67	1 284 168,43		0,10	
4042	441 085,18	1 284 169,47		0,10	
4043	441 086,37	1 284 169,74		0,10	
4044	441 073,75	1 284 231,94		0,10	
4045	441 065,31	1 284 229,54		0,10	
4046	441 076,55	1 284 177,93		0,10	
4047	441 071,49	1 284 176,83		0,10	
4048	441 070,64	1 284 180,73	Аналитический метод	0,10	—
4049	441 071,79	1 284 180,99		0,10	
4050	441 069,86	1 284 189,84		0,10	
4051	441 069,01	1 284 189,65		0,10	
4052	441 068,16	1 284 193,56		0,10	
4053	441 069,01	1 284 193,74		0,10	
4054	441 065,88	1 284 208,15		0,10	
4055	441 065,19	1 284 208,00		0,10	
4056	441 064,33	1 284 211,91		0,10	
4057	441 065,02	1 284 212,06		0,10	
4058	441 063,01	1 284 221,32		0,10	
4059	441 062,53	1 284 221,21		0,10	
4060	441 061,68	1 284 225,12		0,10	
4061	441 062,16	1 284 225,22		0,10	
4062	441 060,61	1 284 232,35		0,10	
4063	441 072,95	1 284 235,87		0,10	
4064	441 064,14	1 284 279,09		0,10	
4065	441 045,30	1 284 275,01		0,10	
4066	441 045,55	1 284 273,83		0,10	
4067	441 041,64	1 284 272,98		0,10	
4068	441 041,39	1 284 274,17		0,10	
4069	441 026,16	1 284 270,87		0,10	
4070	441 026,50	1 284 269,31		0,10	
4071	441 022,59	1 284 268,46		0,10	
4072	441 021,40	1 284 273,94		0,10	
4073	441 063,33	1 284 283,00		0,10	
4074	441 059,73	1 284 300,46		0,10	
4075	441 055,69	1 284 299,62		0,10	

Раздел 2

Сведения о местоположении границ объекта

1	2	3	4	5	6
4076	441 054,89	1 284 303,54		0,10	
4077	441 058,93	1 284 304,37		0,10	
4078	441 054,37	1 284 326,45		0,10	
4079	441 045,91	1 284 377,46		0,10	
4080	441 039,69	1 284 376,41		0,10	
4081	441 038,97	1 284 380,30		0,10	
4082	441 045,25	1 284 381,40		0,10	
4083	441 037,55	1 284 427,81		0,10	
4084	440 961,59	1 284 415,51		0,10	
4085	440 961,25	1 284 417,65		0,10	
4086	440 929,31	1 284 413,57		0,10	
4087	440 936,61	1 284 380,52		0,10	
4088	440 944,74	1 284 382,38		0,10	
4089	440 943,81	1 284 386,45		0,10	
4090	440 947,71	1 284 387,34		0,10	
4091	440 948,64	1 284 383,26		0,10	
4092	440 961,75	1 284 386,25		0,10	
4093	440 960,76	1 284 390,59		0,10	
4094	440 964,66	1 284 391,47		0,10	
4095	440 965,65	1 284 387,14		0,10	
4096	440 975,34	1 284 389,35		0,10	
4097	440 974,41	1 284 393,45		0,10	
4098	440 978,31	1 284 394,34		0,10	
4099	440 979,24	1 284 390,24		0,10	
4100	440 989,56	1 284 392,59		0,10	
4101	440 988,61	1 284 396,78		0,10	
4102	440 992,51	1 284 397,67		0,10	
4103	440 993,46	1 284 393,48	Аналитический метод	0,10	—
4104	441 004,17	1 284 395,92		0,10	
4105	441 003,23	1 284 400,05		0,10	
4106	441 007,13	1 284 400,94		0,10	
4107	441 008,07	1 284 396,81		0,10	
4108	441 019,88	1 284 399,51		0,10	
4109	441 018,96	1 284 403,56		0,10	
4110	441 022,86	1 284 404,45		0,10	
4111	441 024,67	1 284 396,50		0,10	
4112	440 933,58	1 284 375,73		0,10	
4113	440 932,19	1 284 382,02		0,10	
4114	440 928,15	1 284 381,19		0,10	
4115	440 944,25	1 284 305,64		0,10	
4116	440 939,36	1 284 304,60		0,10	
4117	440 938,52	1 284 308,51		0,10	
4118	440 939,50	1 284 308,72		0,10	
4119	440 937,54	1 284 317,92		0,10	
4120	440 936,73	1 284 317,74		0,10	
4121	440 935,90	1 284 321,66		0,10	
4122	440 936,71	1 284 321,83		0,10	
4123	440 933,65	1 284 336,15		0,10	
4124	440 933,00	1 284 336,01		0,10	
4125	440 932,17	1 284 339,93		0,10	
4126	440 932,82	1 284 340,07		0,10	
4127	440 930,93	1 284 348,94		0,10	
4128	440 930,30	1 284 348,81		0,10	
4129	440 929,46	1 284 352,72		0,10	
4130	440 930,09	1 284 352,86		0,10	

Раздел 2

Сведения о местоположении границ объекта

1	2	3	4	5	6
4131	440 923,39	1 284 384,29	Аналитический метод	0,10	—
4132	440 931,32	1 284 385,93		0,10	
4133	440 925,33	1 284 413,06		0,10	
4134	440 917,19	1 284 412,01		0,10	
4135	440 864,62	1 284 402,52		0,10	
4136	440 868,73	1 284 383,10		0,10	
4137	440 805,68	1 284 369,72		0,10	
4138	440 722,05	1 284 354,51		0,10	
4139	440 717,92	1 284 368,61		0,10	
4140	440 621,97	1 284 351,72		0,10	
4141	440 466,16	1 284 316,94		0,10	
4142	440 466,45	1 284 313,65		0,10	
4143	440 441,50	1 284 306,36		0,10	
4144	440 404,36	1 284 299,64		0,10	
4145	440 404,75	1 284 297,51		0,10	
4146	440 363,51	1 284 289,33		0,10	
4147	440 341,20	1 284 285,31		0,10	
4148	440 365,36	1 284 161,84		0,10	
4149	440 361,43	1 284 161,08		0,10	
4150	440 337,26	1 284 284,60		0,10	
4151	440 326,69	1 284 282,69		0,10	
4152	440 327,79	1 284 277,68		0,10	
4153	440 236,23	1 284 258,78		0,10	
4154	440 179,46	1 284 248,03		0,10	
3647	440 181,74	1 284 211,14		0,10	
Вырез 7 из 26					
4155	440 792,05	1 284 001,44	Аналитический метод	0,10	—
4156	440 912,69	1 284 023,90		0,10	
4157	441 029,64	1 284 050,64		0,10	
4158	441 045,00	1 283 964,26		0,10	
4159	441 053,87	1 283 965,84		0,10	
4160	441 053,17	1 283 969,78		0,10	
4161	441 048,24	1 283 968,90		0,10	
4162	441 033,54	1 284 051,54		0,10	
4163	441 098,96	1 284 066,50		0,10	
4164	441 102,19	1 284 052,38		0,10	
4165	441 106,09	1 284 053,28		0,10	
4166	441 103,55	1 284 064,35		0,10	
4167	441 113,41	1 284 066,38		0,10	
4168	441 131,41	1 283 983,36		0,10	
4169	441 139,10	1 283 946,69		0,10	
4170	441 121,75	1 283 943,86		0,10	
4171	441 122,59	1 283 938,74		0,10	
4172	441 126,54	1 283 939,38		0,10	
4173	441 126,34	1 283 940,55		0,10	
4174	441 139,92	1 283 942,77		0,10	
4175	441 149,33	1 283 897,86		0,10	
4176	441 141,46	1 283 896,06		0,10	
4177	441 140,32	1 283 901,02		0,10	
4178	441 136,42	1 283 900,13		0,10	
4179	441 137,56	1 283 895,16		0,10	
4180	441 088,38	1 283 883,89		0,10	
4181	441 084,50	1 283 897,94	0,10		
4182	441 080,64	1 283 896,88	0,10		
4183	441 085,54	1 283 879,14	0,10		

Раздел 2

Сведения о местоположении границ объекта

1	2	3	4	5	6
4184	441 179,05	1 283 900,57	Аналитический метод	0,10	—
4185	441 214,04	1 283 908,24		0,10	
4186	441 218,46	1 283 877,36		0,10	
4187	441 222,42	1 283 877,93		0,10	
4188	441 217,96	1 283 909,10		0,10	
4189	441 329,97	1 283 933,65		0,10	
4190	441 381,50	1 283 944,23		0,10	
4191	441 387,81	1 283 909,65		0,10	
4192	441 369,09	1 283 905,91		0,10	
4193	441 368,35	1 283 908,81		0,10	
4194	441 370,45	1 283 909,35		0,10	
4195	441 369,45	1 283 913,22		0,10	
4196	441 367,34	1 283 912,68		0,10	
4197	441 366,17	1 283 917,21		0,10	
4198	441 362,30	1 283 916,21		0,10	
4199	441 366,17	1 283 901,24		0,10	
4200	441 388,53	1 283 905,72		0,10	
4201	441 400,42	1 283 840,63		0,10	
4202	441 316,71	1 283 823,99		0,10	
4203	441 314,55	1 283 834,87		0,10	
4204	441 310,62	1 283 834,09		0,10	
4205	441 312,78	1 283 823,21		0,10	
4206	441 244,68	1 283 809,68		0,10	
4207	441 245,46	1 283 805,76		0,10	
4208	441 281,12	1 283 812,84		0,10	
4209	441 281,85	1 283 809,17		0,10	
4210	441 285,77	1 283 809,95		0,10	
4211	441 285,04	1 283 813,62		0,10	
4212	441 354,08	1 283 827,34		0,10	
4213	441 357,07	1 283 808,50		0,10	
4214	441 356,54	1 283 808,42		0,10	
4215	441 357,16	1 283 804,47		0,10	
4216	441 361,65	1 283 805,18		0,10	
4217	441 358,01	1 283 828,12		0,10	
4218	441 401,14	1 283 836,69		0,10	
4219	441 406,30	1 283 808,44		0,10	
4220	441 411,55	1 283 781,78		0,10	
4221	441 403,59	1 283 780,21		0,10	
4222	441 404,36	1 283 776,29		0,10	
4223	441 412,33	1 283 777,86		0,10	
4224	441 418,56	1 283 746,26		0,10	
4225	441 411,02	1 283 744,78		0,10	
4226	441 411,79	1 283 740,85	0,10		
4227	441 419,33	1 283 742,34	0,10		
4228	441 433,55	1 283 670,20	0,10		
4229	441 379,34	1 283 657,38	0,10		
4230	441 302,78	1 283 649,87	0,10		
4231	441 300,28	1 283 650,40	0,10		
4232	441 292,81	1 283 688,34	0,10		
4233	441 288,88	1 283 687,57	0,10		
4234	441 296,02	1 283 651,30	0,10		
4235	441 282,92	1 283 654,07	0,10		
4236	441 243,11	1 283 645,20	0,10		
4237	441 154,32	1 283 623,01	0,10		
4238	441 116,06	1 283 615,70	0,10		

Раздел 2

Сведения о местоположении границ объекта

1	2	3	4	5	6
4239	441 114,59	1 283 623,98	Аналитический метод	0,10	—
4240	441 046,30	1 283 607,82		0,10	
4241	441 010,52	1 283 596,52		0,10	
4242	441 011,80	1 283 589,32		0,10	
4243	441 002,48	1 283 587,28		0,10	
4244	440 999,27	1 283 602,23		0,10	
4245	440 995,36	1 283 601,39		0,10	
4246	440 998,57	1 283 586,42		0,10	
4247	440 967,68	1 283 580,57		0,10	
4248	440 964,86	1 283 591,16		0,10	
4249	440 960,90	1 283 590,58		0,10	
4250	440 963,73	1 283 579,84		0,10	
4251	440 918,63	1 283 571,45		0,10	
4252	440 882,11	1 283 563,85		0,10	
4253	440 874,42	1 283 599,84		0,10	
4254	440 865,06	1 283 642,55		0,10	
4255	440 988,54	1 283 668,42		0,10	
4256	440 987,72	1 283 672,34		0,10	
4257	440 864,22	1 283 646,46		0,10	
4258	440 859,97	1 283 665,76		0,10	
4259	440 848,84	1 283 720,41		0,10	
4260	440 943,78	1 283 741,59		0,10	
4261	440 940,81	1 283 754,13		0,10	
4262	440 936,92	1 283 753,21		0,10	
4263	440 938,96	1 283 744,61		0,10	
4264	440 848,04	1 283 724,33		0,10	
4265	440 830,38	1 283 811,01		0,10	
4266	440 821,71	1 283 857,92		0,10	
4267	440 818,58	1 283 872,33		0,10	
4268	440 825,87	1 283 873,40		0,10	
4269	440 827,25	1 283 864,03		0,10	
4270	440 843,04	1 283 866,20		0,10	
4271	440 842,50	1 283 870,17		0,10	
4272	440 830,63	1 283 868,53		0,10	
4273	440 829,83	1 283 873,98		0,10	
4274	440 836,82	1 283 875,01		0,10	
4275	440 841,78	1 283 876,00		0,10	
4276	440 840,93	1 283 879,87		0,10	
4277	440 838,02	1 283 879,23		0,10	
4278	440 817,74	1 283 876,25		0,10	
4279	440 814,85	1 283 889,58		0,10	
4280	440 906,10	1 283 906,64		0,10	
4281	440 905,17	1 283 911,65	0,10		
4282	440 901,24	1 283 910,91	0,10		
4283	440 901,44	1 283 909,83	0,10		
4284	440 891,67	1 283 908,01	0,10		
4285	440 891,50	1 283 908,94	0,10		
4286	440 887,57	1 283 908,20	0,10		
4287	440 887,74	1 283 907,27	0,10		
4288	440 877,69	1 283 905,40	0,10		
4289	440 877,54	1 283 906,21	0,10		
4290	440 873,61	1 283 905,47	0,10		
4291	440 873,76	1 283 904,66	0,10		
4292	440 863,27	1 283 902,70	0,10		
4293	440 863,20	1 283 903,07	0,10		

Раздел 2

Сведения о местоположении границ объекта

1	2	3	4	5	6
4294	440 859,27	1 283 902,33	Аналитический метод	0,10	—
4295	440 859,34	1 283 901,97		0,10	
4296	440 849,67	1 283 900,16		0,10	
4297	440 849,63	1 283 900,36		0,10	
4298	440 845,70	1 283 899,63		0,10	
4299	440 845,74	1 283 899,43		0,10	
4300	440 835,65	1 283 897,54		0,10	
4301	440 835,60	1 283 897,82		0,10	
4302	440 831,67	1 283 897,08		0,10	
4303	440 831,72	1 283 896,81		0,10	
4304	440 814,00	1 283 893,49		0,10	
4305	440 810,08	1 283 911,60		0,10	
4306	440 806,40	1 283 930,10		0,10	
4307	440 898,03	1 283 949,72		0,10	
4308	440 896,77	1 283 955,61		0,10	
4309	440 892,86	1 283 954,78		0,10	
4310	440 893,28	1 283 952,79		0,10	
4311	440 883,54	1 283 950,71		0,10	
4312	440 882,88	1 283 953,75		0,10	
4313	440 878,97	1 283 952,92		0,10	
4314	440 879,62	1 283 949,87		0,10	
4315	440 870,23	1 283 947,86		0,10	
4316	440 869,59	1 283 950,84		0,10	
4317	440 865,68	1 283 950,00		0,10	
4318	440 866,32	1 283 947,02		0,10	
4319	440 855,63	1 283 944,73		0,10	
4320	440 855,10	1 283 947,19		0,10	
4321	440 851,19	1 283 946,36		0,10	
4322	440 851,71	1 283 943,89		0,10	
4323	440 841,79	1 283 941,77		0,10	
4324	440 841,17	1 283 944,65		0,10	
4325	440 837,26	1 283 943,81		0,10	
4326	440 837,88	1 283 940,93		0,10	
4327	440 827,78	1 283 938,77		0,10	
4328	440 827,16	1 283 941,65		0,10	
4329	440 823,25	1 283 940,81		0,10	
4330	440 823,87	1 283 937,93		0,10	
4331	440 805,62	1 283 934,02		0,10	
4332	440 796,99	1 283 977,17		0,10	
4333	440 888,59	1 283 996,13		0,10	
4334	440 887,68	1 284 000,51		0,10	
4335	440 883,76	1 283 999,70		0,10	
4336	440 883,86	1 283 999,24		0,10	
4337	440 873,80	1 283 997,16		0,10	
4338	440 873,63	1 283 997,98		0,10	
4339	440 869,71	1 283 997,16		0,10	
4340	440 869,88	1 283 996,35		0,10	
4341	440 860,00	1 283 994,30		0,10	
4342	440 859,95	1 283 994,55	0,10		
4343	440 856,03	1 283 993,74	0,10		
4344	440 856,09	1 283 993,49	0,10		
4345	440 845,99	1 283 991,40	0,10		
4346	440 845,93	1 283 991,70	0,10		
4347	440 842,02	1 283 990,88	0,10		
4348	440 842,08	1 283 990,59	0,10		

Раздел 2

Сведения о местоположении границ объекта

1	2	3	4	5	6
4349	440 832,16	1 283 988,54	Аналитический метод	0,10	—
4350	440 832,10	1 283 988,84		0,10	
4351	440 828,18	1 283 988,03		0,10	
4352	440 828,24	1 283 987,72		0,10	
4353	440 818,14	1 283 985,63		0,10	
4354	440 818,08	1 283 985,91		0,10	
4355	440 814,16	1 283 985,10		0,10	
4356	440 814,22	1 283 984,82		0,10	
4357	440 796,19	1 283 981,09		0,10	
4155	440 792,05	1 284 001,44		0,10	
Вырез 8 из 26					
4358	440 081,87	1 284 769,08	Аналитический метод	0,10	—
4359	440 120,75	1 284 737,79		0,10	
4360	440 123,31	1 284 721,60		0,10	
4361	440 123,94	1 284 722,66		0,10	
4362	440 168,81	1 284 696,53		0,10	
4363	440 164,45	1 284 686,58		0,10	
4364	440 165,26	1 284 685,39		0,10	
4365	440 169,52	1 284 690,62		0,10	
4366	440 172,99	1 284 688,55		0,10	
4367	440 168,31	1 284 682,80		0,10	
4368	440 167,07	1 284 680,16		0,10	
4369	440 188,41	1 284 667,44		0,10	
4370	440 204,43	1 284 688,44		0,10	
4371	440 200,03	1 284 691,79		0,10	
4372	440 202,46	1 284 694,97		0,10	
4373	440 206,85	1 284 691,62		0,10	
4374	440 214,76	1 284 701,98		0,10	
4375	440 210,13	1 284 705,51		0,10	
4376	440 212,56	1 284 708,69		0,10	
4377	440 217,18	1 284 705,16		0,10	
4378	440 223,73	1 284 713,75		0,10	
4379	440 218,90	1 284 717,44		0,10	
4380	440 221,32	1 284 720,62		0,10	
4381	440 226,16	1 284 716,93		0,10	
4382	440 232,54	1 284 725,30		0,10	
4383	440 227,38	1 284 729,24		0,10	
4384	440 229,81	1 284 732,42		0,10	
4385	440 234,97	1 284 728,48		0,10	
4386	440 241,42	1 284 736,94		0,10	
4387	440 236,09	1 284 741,01		0,10	
4388	440 238,51	1 284 744,19		0,10	
4389	440 243,85	1 284 740,12		0,10	
4390	440 251,82	1 284 750,57		0,10	
4391	440 246,35	1 284 754,75		0,10	
4392	440 248,77	1 284 757,93	0,10		
4393	440 254,25	1 284 753,75	0,10		
4394	440 259,09	1 284 760,11	0,10		
4395	440 234,66	1 284 780,63	0,10		
4396	440 234,62	1 284 781,21	0,10		
4397	440 211,81	1 284 783,24	0,10		
4398	440 161,59	1 284 716,04	0,10		
4399	440 156,19	1 284 720,07	0,10		
4400	440 158,58	1 284 723,28	0,10		
4401	440 160,78	1 284 721,64	0,10		

Раздел 2

Сведения о местоположении границ объекта					
1	2	3	4	5	6
4402	440 167,14	1 284 730,15	Аналитический метод	0,10	—
4403	440 164,30	1 284 732,27		0,10	
4404	440 166,69	1 284 735,47		0,10	
4405	440 169,53	1 284 733,35		0,10	
4406	440 175,24	1 284 741,00		0,10	
4407	440 172,54	1 284 743,02		0,10	
4408	440 174,94	1 284 746,22		0,10	
4409	440 177,64	1 284 744,20		0,10	
4410	440 184,16	1 284 752,92		0,10	
4411	440 181,44	1 284 754,95		0,10	
4412	440 183,84	1 284 758,15		0,10	
4413	440 186,55	1 284 756,13		0,10	
4414	440 192,42	1 284 763,98		0,10	
4415	440 189,67	1 284 766,04		0,10	
4416	440 192,06	1 284 769,24		0,10	
4417	440 194,82	1 284 767,18		0,10	
4418	440 200,89	1 284 775,31		0,10	
4419	440 198,09	1 284 777,41		0,10	
4420	440 200,48	1 284 780,62		0,10	
4421	440 203,29	1 284 778,52		0,10	
4422	440 209,94	1 284 787,42		0,10	
4423	440 234,38	1 284 785,25		0,10	
4424	440 233,12	1 284 805,98		0,10	
4425	440 232,27	1 284 814,88		0,10	
4426	440 222,12	1 284 813,72		0,10	
4427	440 219,28	1 284 829,07		0,10	
4428	440 145,75	1 284 827,24		0,10	
4429	440 145,68	1 284 839,01		0,10	
4430	440 089,56	1 284 837,12		0,10	
4431	440 095,89	1 284 827,05		0,10	
4432	440 101,91	1 284 819,39		0,10	
4433	440 111,41	1 284 808,87		0,10	
4434	440 117,35	1 284 803,12		0,10	
4435	440 124,73	1 284 795,33		0,10	
4436	440 125,70	1 284 793,91		0,10	
4437	440 136,28	1 284 783,24		0,10	
4438	440 143,14	1 284 773,71		0,10	
4439	440 139,89	1 284 771,37		0,10	
4440	440 133,22	1 284 780,65		0,10	
4441	440 122,60	1 284 791,36		0,10	
4442	440 121,61	1 284 792,81		0,10	
4443	440 114,50	1 284 800,31		0,10	
4444	440 108,53	1 284 806,09		0,10	
4445	440 098,85	1 284 816,81	0,10		
4446	440 092,62	1 284 824,74	0,10		
4447	440 084,96	1 284 836,96	0,10		
4448	440 079,21	1 284 836,77	0,10		
4449	440 064,94	1 284 782,71	0,10		
4358	440 081,87	1 284 769,08	0,10		
Вырез 9 из 26					
4450	440 157,36	1 284 338,04	Аналитический метод	0,10	—
4451	440 234,87	1 284 353,30		0,10	
4452	440 444,39	1 284 395,86		0,10	
4453	440 455,54	1 284 380,13		0,10	
4454	440 458,07	1 284 319,24		0,10	

Раздел 2

Сведения о местоположении границ объекта

1	2	3	4	5	6
4455	440 621,19	1 284 355,64	Аналитический метод	0,10	—
4456	440 716,79	1 284 372,47		0,10	
4457	440 713,04	1 284 385,31		0,10	
4458	440 687,21	1 284 378,17		0,10	
4459	440 665,97	1 284 455,03		0,10	
4460	440 651,78	1 284 473,59		0,10	
4461	440 650,08	1 284 488,89		0,10	
4462	440 633,48	1 284 490,01		0,10	
4463	440 616,93	1 284 531,39		0,10	
4464	440 610,59	1 284 556,68		0,10	
4465	440 609,18	1 284 572,15		0,10	
4466	440 578,64	1 284 577,38		0,10	
4467	440 567,26	1 284 576,94		0,10	
4468	440 554,73	1 284 569,60		0,10	
4469	440 557,45	1 284 564,96		0,10	
4470	440 554,00	1 284 562,94		0,10	
4471	440 551,28	1 284 567,58		0,10	
4472	440 538,39	1 284 560,04		0,10	
4473	440 541,06	1 284 555,48		0,10	
4474	440 537,61	1 284 553,46		0,10	
4475	440 534,94	1 284 558,02		0,10	
4476	440 521,94	1 284 550,42		0,10	
4477	440 524,59	1 284 545,88		0,10	
4478	440 521,14	1 284 543,86		0,10	
4479	440 518,49	1 284 548,40		0,10	
4480	440 496,64	1 284 535,61		0,10	
4481	440 499,19	1 284 531,25		0,10	
4482	440 495,73	1 284 529,23		0,10	
4483	440 493,18	1 284 533,59		0,10	
4484	440 480,05	1 284 525,91		0,10	
4485	440 482,50	1 284 521,73		0,10	
4486	440 479,05	1 284 519,71		0,10	
4487	440 476,60	1 284 523,89		0,10	
4488	440 463,44	1 284 516,19		0,10	
4489	440 465,69	1 284 512,35		0,10	
4490	440 462,24	1 284 510,33		0,10	
4491	440 459,99	1 284 514,17		0,10	
4492	440 450,89	1 284 508,84		0,10	
4493	440 440,34	1 284 503,89		0,10	
4494	440 430,31	1 284 503,33		0,10	
4495	440 441,22	1 284 467,93		0,10	
4496	440 374,42	1 284 454,97		0,10	
4497	440 376,40	1 284 444,87		0,10	
4498	440 439,82	1 284 456,61		0,10	
4499	440 440,55	1 284 452,68		0,10	
4500	440 361,68	1 284 438,07	0,10		
4501	440 360,96	1 284 442,01	0,10		
4502	440 372,46	1 284 444,14	0,10		
4503	440 370,49	1 284 454,20	0,10		
4504	440 282,14	1 284 437,06	0,10		
4505	440 280,17	1 284 437,71	0,10		
4506	440 276,94	1 284 437,27	0,10		
4507	440 276,14	1 284 436,74	0,10		
4508	440 281,97	1 284 421,76	0,10		
4509	440 278,24	1 284 420,31	0,10		

Раздел 2

Сведения о местоположении границ объекта

1	2	3	4	5	6
4510	440 276,75	1 284 419,90	Аналитический метод	0,10	—
4511	440 281,42	1 284 394,82		0,10	
4512	440 285,08	1 284 380,33		0,10	
4513	440 284,78	1 284 376,47		0,10	
4514	440 283,10	1 284 373,27		0,10	
4515	440 276,91	1 284 365,65		0,10	
4516	440 275,15	1 284 364,72		0,10	
4517	440 275,39	1 284 363,28		0,10	
4518	440 260,54	1 284 360,84		0,10	
4519	440 255,12	1 284 359,73		0,10	
4520	440 249,40	1 284 359,36		0,10	
4521	440 241,34	1 284 359,36		0,10	
4522	440 241,34	1 284 363,36		0,10	
4523	440 249,27	1 284 363,36		0,10	
4524	440 254,58	1 284 363,70		0,10	
4525	440 270,75	1 284 366,90		0,10	
4526	440 274,31	1 284 368,80		0,10	
4527	440 279,75	1 284 375,49		0,10	
4528	440 280,85	1 284 377,60		0,10	
4529	440 281,04	1 284 379,99		0,10	
4530	440 277,51	1 284 393,96		0,10	
4531	440 272,18	1 284 422,57		0,10	
4532	440 276,76	1 284 424,13		0,10	
4533	440 271,91	1 284 436,59		0,10	
4534	440 271,29	1 284 437,52		0,10	
4535	440 232,48	1 284 430,44		0,10	
4536	440 143,99	1 284 411,73	0,10		
4450	440 157,36	1 284 338,04	0,10		
Вырез 10 из 26					
4537	440 160,17	1 284 322,60	Аналитический метод	0,10	—
4538	440 178,81	1 284 251,98		0,10	
4539	440 235,45	1 284 262,70		0,10	
4540	440 323,01	1 284 280,78		0,10	
4541	440 321,89	1 284 285,89		0,10	
4542	440 362,77	1 284 293,26		0,10	
4543	440 400,11	1 284 300,67		0,10	
4544	440 399,71	1 284 302,86		0,10	
4545	440 440,58	1 284 310,26		0,10	
4546	440 454,27	1 284 314,26		0,10	
4547	440 451,60	1 284 378,78		0,10	
4548	440 442,64	1 284 391,42		0,10	
4549	440 235,66	1 284 349,38		0,10	
4550	440 158,08	1 284 334,10		0,10	
4537	440 160,17	1 284 322,60		0,10	
Вырез 11 из 26					
4551	440 212,10	1 283 998,83	Аналитический метод	0,10	—
4552	440 216,19	1 283 999,60		0,10	
4553	440 210,06	1 284 029,21		0,10	
4554	440 208,03	1 284 029,10		0,10	
4555	440 208,01	1 284 029,47		0,10	
4556	440 206,39	1 284 029,16		0,10	
4551	440 212,10	1 283 998,83		0,10	
Вырез 12 из 26					
4557	441 219,71	1 284 029,64	Аналитический метод	0,10	—
4558	441 234,99	1 283 962,94		0,10	

Раздел 2

Сведения о местоположении границ объекта

1	2	3	4	5	6
4559	441 235,30	1 283 963,27	Аналитический метод	0,10	—
4560	441 238,24	1 283 960,57		0,10	
4561	441 236,69	1 283 958,87		0,10	
4562	441 236,13	1 283 957,97		0,10	
4563	441 245,03	1 283 919,13		0,10	
4564	441 261,43	1 283 922,72		0,10	
4565	441 260,72	1 283 925,97		0,10	
4566	441 264,63	1 283 926,83		0,10	
4567	441 265,34	1 283 923,58		0,10	
4568	441 327,18	1 283 937,14		0,10	
4569	441 326,51	1 283 940,19		0,10	
4570	441 330,42	1 283 941,05		0,10	
4571	441 331,09	1 283 937,97		0,10	
4572	441 374,21	1 283 946,81		0,10	
4573	441 346,47	1 284 086,48		0,10	
4574	441 338,75	1 284 120,51		0,10	
4575	441 337,26	1 284 120,58		0,10	
4576	441 336,17	1 284 126,03		0,10	
4577	441 330,93	1 284 124,51		0,10	
4578	441 331,15	1 284 123,76		0,10	
4579	441 325,02	1 284 121,98	0,10		
4580	441 325,91	1 284 117,43	0,10		
4581	441 207,74	1 284 094,15	0,10		
4557	441 219,71	1 284 029,64	0,10		
Вырез 13 из 26					
4582	441 410,23	1 283 809,18	Аналитический метод	0,10	—
4583	441 418,59	1 283 766,79		0,10	
4584	441 529,75	1 283 787,62		0,10	
4585	441 607,50	1 283 798,46		0,10	
4586	441 602,32	1 283 833,21		0,10	
4587	441 591,77	1 283 876,87		0,10	
4588	441 405,17	1 283 836,88		0,10	
4582	441 410,23	1 283 809,18		0,10	
Вырез 14 из 26					
4589	441 541,35	1 284 131,80	Аналитический метод	0,10	—
4590	441 542,03	1 284 133,23		0,10	
4591	441 542,56	1 284 133,62		0,10	
4592	441 541,04	1 284 143,25		0,10	
4593	441 539,06	1 284 150,74		0,10	
4594	441 537,44	1 284 150,40		0,10	
4589	441 541,35	1 284 131,80		0,10	
Вырез 15 из 26					
4595	440 225,37	1 284 818,12	Аналитический метод	0,10	—
4596	440 231,89	1 284 818,86		0,10	
4597	440 231,08	1 284 827,29		0,10	
4598	440 276,84	1 284 832,50		0,10	
4599	440 276,05	1 284 846,98		0,10	
4600	440 232,54	1 284 846,44		0,10	
4601	440 232,96	1 284 829,41		0,10	
4602	440 223,33	1 284 829,17		0,10	
4595	440 225,37	1 284 818,12		0,10	
Вырез 16 из 26					
4603	440 128,21	1 284 690,55	Аналитический метод	0,10	—
4604	440 157,16	1 284 678,73		0,10	
4605	440 161,45	1 284 677,56		0,10	

Раздел 2

Сведения о местоположении границ объекта

1	2	3	4	5	6
4606	440 163,20	1 284 681,32	Аналитический метод	0,10	—
4607	440 159,89	1 284 686,15		0,10	
4608	440 163,71	1 284 694,87		0,10	
4609	440 125,35	1 284 717,22		0,10	
4610	440 124,28	1 284 715,43		0,10	
4603	440 128,21	1 284 690,55		0,10	
Вырез 17 из 26					
4611	440 080,28	1 285 030,93	Аналитический метод	0,10	—
4612	440 080,37	1 285 028,21		0,10	
4613	440 081,33	1 285 018,76		0,10	
4614	440 081,66	1 285 019,17		0,10	
4615	440 084,24	1 285 024,91		0,10	
4616	440 085,83	1 285 026,32		0,10	
4617	440 102,08	1 285 028,43		0,10	
4618	440 103,00	1 285 029,23		0,10	
4619	440 103,82	1 285 031,11		0,10	
4620	440 104,53	1 285 034,28		0,10	
4621	440 104,46	1 285 044,17		0,10	
4622	440 079,92	1 285 042,74		0,10	
4611	440 080,28	1 285 030,93		0,10	
Вырез 18 из 26					
4623	440 079,08	1 285 001,29	Аналитический метод	0,10	—
4624	440 078,47	1 285 007,26		0,10	
4625	440 075,64	1 285 003,49		0,10	
4626	440 073,23	1 284 992,34		0,10	
4623	440 079,08	1 285 001,29		0,10	
Вырез 19 из 26					
4627	439 609,15	1 285 048,81	Аналитический метод	0,10	—
4628	439 631,36	1 284 985,85		0,10	
4629	439 638,70	1 284 969,61		0,10	
4630	439 647,79	1 284 973,38		0,10	
4631	439 666,76	1 284 978,08		0,10	
4632	439 659,30	1 284 995,74		0,10	
4633	439 630,80	1 285 063,24		0,10	
4634	439 623,99	1 285 081,97		0,10	
4635	439 618,45	1 285 078,38		0,10	
4636	439 615,11	1 285 075,59		0,10	
4637	439 607,21	1 285 072,64		0,10	
4638	439 601,43	1 285 070,69		0,10	
4627	439 609,15	1 285 048,81		0,10	
Вырез 20 из 26					
4639	440 853,17	1 284 640,15	Аналитический метод	0,10	—
4640	440 864,11	1 284 647,10		0,10	
4641	440 869,71	1 284 651,38		0,10	
4642	440 869,73	1 284 651,77		0,10	
4643	440 852,63	1 284 646,12		0,10	
4639	440 853,17	1 284 640,15		0,10	
Вырез 21 из 26					
4644	440 628,64	1 283 829,16	Аналитический метод	0,10	—
4645	440 638,45	1 283 784,69		0,10	
4646	440 738,77	1 283 806,54		0,10	
4647	440 824,18	1 283 822,46		0,10	
4648	440 817,75	1 283 857,01		0,10	
4649	440 803,54	1 283 853,76		0,10	
4650	440 805,33	1 283 845,95		0,10	

Раздел 2

Сведения о местоположении границ объекта

1	2	3	4	5	6
4651	440 801,43	1 283 845,06		0,10	
4652	440 799,64	1 283 852,86		0,10	
4653	440 786,37	1 283 849,83		0,10	
4654	440 788,02	1 283 842,61		0,10	
4655	440 784,12	1 283 841,72		0,10	
4656	440 782,47	1 283 848,93		0,10	
4657	440 781,41	1 283 848,69		0,10	
4658	440 781,58	1 283 844,27		0,10	
4659	440 772,30	1 283 842,19		0,10	
4660	440 771,71	1 283 844,84		0,10	
4661	440 770,10	1 283 847,68		0,10	
4662	440 755,50	1 283 844,86		0,10	
4663	440 757,02	1 283 836,99		0,10	
4664	440 753,09	1 283 836,23		0,10	
4665	440 751,58	1 283 844,11		0,10	
4666	440 730,67	1 283 840,07		0,10	
4667	440 732,21	1 283 832,05		0,10	
4668	440 728,29	1 283 831,29		0,10	
4669	440 726,74	1 283 839,31		0,10	
4670	440 719,38	1 283 837,89		0,10	
4671	440 720,82	1 283 830,43		0,10	
4672	440 716,90	1 283 829,67		0,10	
4673	440 715,46	1 283 837,14		0,10	
4674	440 715,27	1 283 837,10		0,10	
4675	440 707,96	1 283 870,29		0,10	
4676	440 704,32	1 283 881,32		0,10	
4677	440 695,02	1 283 925,37		0,10	
4678	440 699,53	1 283 926,32	Аналитический метод	0,10	—
4679	440 700,35	1 283 922,41		0,10	
4680	440 699,76	1 283 922,28		0,10	
4681	440 702,21	1 283 910,67		0,10	
4682	440 702,77	1 283 910,78		0,10	
4683	440 703,60	1 283 906,87		0,10	
4684	440 703,04	1 283 906,75		0,10	
4685	440 705,87	1 283 893,34		0,10	
4686	440 706,43	1 283 893,46		0,10	
4687	440 707,26	1 283 889,55		0,10	
4688	440 706,70	1 283 889,43		0,10	
4689	440 708,19	1 283 882,36		0,10	
4690	440 711,83	1 283 871,35		0,10	
4691	440 718,33	1 283 841,77		0,10	
4692	440 744,42	1 283 846,80		0,10	
4693	440 743,05	1 283 856,14		0,10	
4694	440 734,86	1 283 854,39		0,10	
4695	440 733,98	1 283 858,53		0,10	
4696	440 737,89	1 283 859,37		0,10	
4697	440 737,94	1 283 859,14		0,10	
4698	440 753,99	1 283 862,67		0,10	
4699	440 754,84	1 283 858,66		0,10	
4700	440 746,97	1 283 856,98		0,10	
4701	440 748,35	1 283 847,56		0,10	
4702	440 772,16	1 283 852,15		0,10	
4703	440 775,12	1 283 846,92		0,10	
4704	440 777,46	1 283 847,45		0,10	
4705	440 777,29	1 283 851,85		0,10	

Раздел 2

Сведения о местоположении границ объекта

1	2	3	4	5	6
4706	440 816,95	1 283 860,93	Аналитический метод	0,10	—
4707	440 813,42	1 283 877,29		0,10	
4708	440 788,58	1 283 874,85		0,10	
4709	440 784,83	1 283 893,31		0,10	
4710	440 784,25	1 283 893,19		0,10	
4711	440 783,46	1 283 897,11		0,10	
4712	440 784,03	1 283 897,23		0,10	
4713	440 781,92	1 283 907,59		0,10	
4714	440 781,79	1 283 907,57		0,10	
4715	440 781,00	1 283 911,49		0,10	
4716	440 781,12	1 283 911,51		0,10	
4717	440 774,69	1 283 943,01		0,10	
4718	440 778,64	1 283 943,81		0,10	
4719	440 791,78	1 283 879,18		0,10	
4720	440 812,57	1 283 881,22		0,10	
4721	440 806,17	1 283 910,79		0,10	
4722	440 795,42	1 283 964,85		0,10	
4723	440 788,11	1 284 000,71		0,10	
4724	440 736,82	1 283 990,32		0,10	
4725	440 711,97	1 283 984,96		0,10	
4726	440 716,94	1 283 957,58		0,10	
4727	440 685,28	1 283 951,65		0,10	
4728	440 684,42	1 283 956,27		0,10	
4729	440 688,35	1 283 957,00		0,10	
4730	440 688,48	1 283 956,32		0,10	
4731	440 701,72	1 283 958,80		0,10	
4732	440 701,57	1 283 959,59		0,10	
4733	440 705,50	1 283 960,33		0,10	
4734	440 705,65	1 283 959,54		0,10	
4735	440 712,29	1 283 960,78		0,10	
4736	440 708,06	1 283 984,12		0,10	
4737	440 658,38	1 283 973,41		0,10	
4738	440 662,53	1 283 942,70		0,10	
4739	440 626,03	1 283 935,45		0,10	
4740	440 624,33	1 283 944,01		0,10	
4741	440 628,25	1 283 944,79		0,10	
4742	440 629,17	1 283 940,16	0,10		
4743	440 644,18	1 283 943,13	0,10		
4744	440 643,21	1 283 948,01	0,10		
4745	440 647,14	1 283 948,79	0,10		
4746	440 648,11	1 283 943,91	0,10		
4747	440 658,06	1 283 945,89	0,10		
4748	440 654,46	1 283 972,57	0,10		
4749	440 603,21	1 283 961,62	0,10		
4644	440 628,64	1 283 829,16	0,10		
Вырез 22 из 26					
4750	440 642,36	1 283 767,00	Аналитический метод	0,10	—
4751	440 658,56	1 283 693,53		0,10	
4752	440 770,07	1 283 715,30		0,10	
4753	440 770,84	1 283 711,37		0,10	
4754	440 659,41	1 283 689,63		0,10	
4755	440 694,58	1 283 526,10		0,10	
4756	440 878,19	1 283 563,04		0,10	
4757	440 870,51	1 283 599,00		0,10	
4758	440 860,95	1 283 642,55		0,10	

Раздел 2

Сведения о местоположении границ объекта

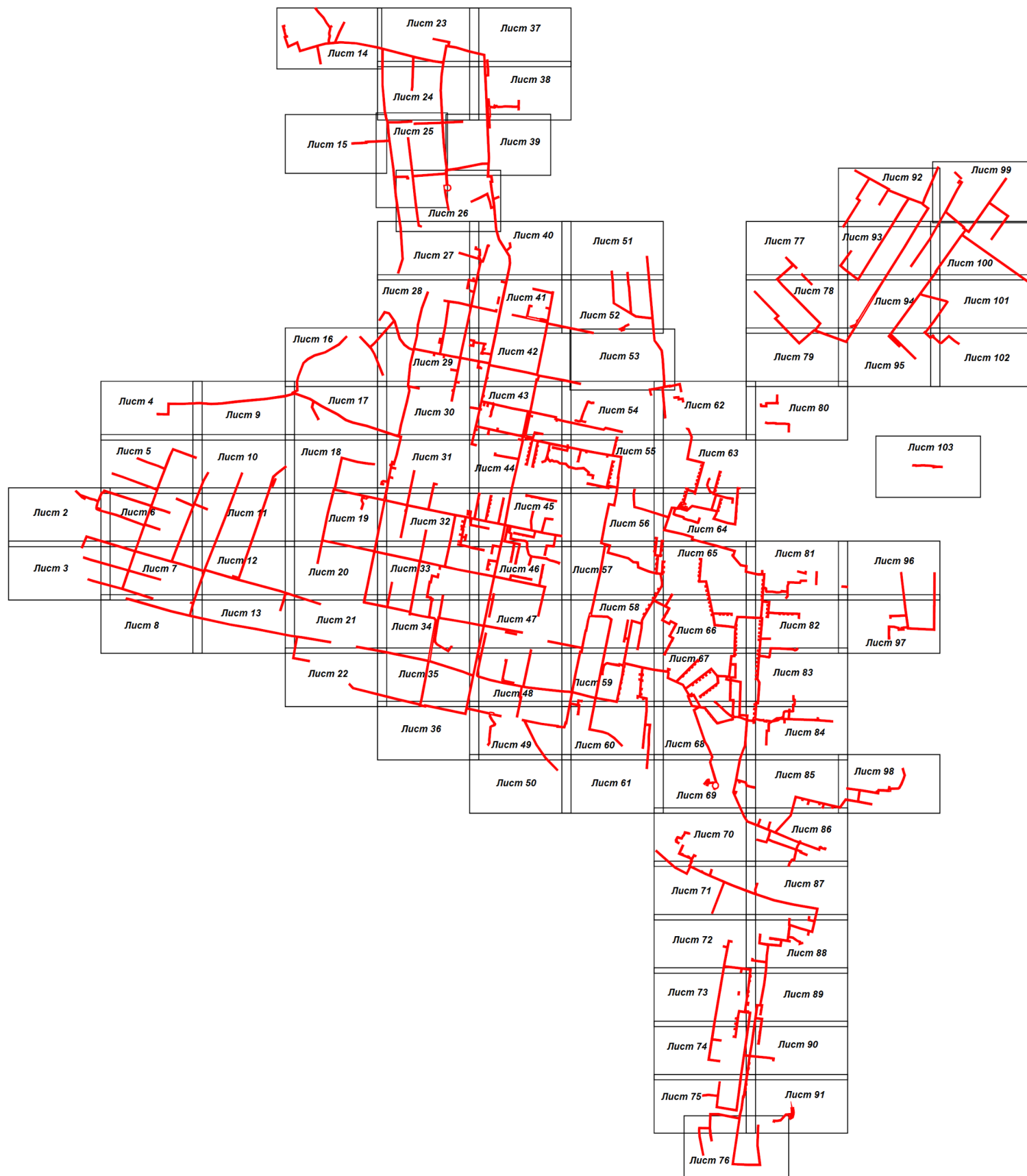
1	2	3	4	5	6
4759	440 844,27	1 283 639,16	Аналитический метод	0,10	—
4760	440 844,70	1 283 636,36		0,10	
4761	440 840,75	1 283 635,75		0,10	
4762	440 840,35	1 283 638,36		0,10	
4763	440 744,73	1 283 618,93		0,10	
4764	440 743,94	1 283 622,85		0,10	
4765	440 860,11	1 283 646,46		0,10	
4766	440 856,06	1 283 664,93		0,10	
4767	440 826,45	1 283 810,24		0,10	
4768	440 824,91	1 283 818,53		0,10	
4769	440 739,56	1 283 802,62		0,10	
4770	440 639,31	1 283 780,79		0,10	
4750	440 642,36	1 283 767,00	0,10		
Вырез 23 из 26					
4771	440 734,88	1 283 334,84	Аналитический метод	0,10	—
4772	440 833,32	1 283 355,10		0,10	
4773	440 918,03	1 283 376,53		0,10	
4774	440 892,29	1 283 497,04		0,10	
4775	440 891,64	1 283 496,90		0,10	
4776	440 891,60	1 283 496,74		0,10	
4777	440 891,93	1 283 494,12		0,10	
4778	440 893,99	1 283 487,58		0,10	
4779	440 891,29	1 283 486,73		0,10	
4780	440 893,25	1 283 478,27		0,10	
4781	440 879,45	1 283 474,85		0,10	
4782	440 868,00	1 283 480,52		0,10	
4783	440 851,29	1 283 475,41		0,10	
4784	440 849,55	1 283 474,16		0,10	
4785	440 847,20	1 283 477,39		0,10	
4786	440 849,48	1 283 479,04		0,10	
4787	440 868,35	1 283 484,81		0,10	
4788	440 879,91	1 283 479,09		0,10	
4789	440 888,47	1 283 481,21		0,10	
4790	440 885,19	1 283 495,39		0,10	
4791	440 887,69	1 283 495,74		0,10	
4792	440 887,54	1 283 497,00		0,10	
4793	440 888,58	1 283 501,04		0,10	
4794	440 890,06	1 283 500,65		0,10	
4795	440 891,46	1 283 500,95	0,10		
4796	440 879,02	1 283 559,13	0,10		
4797	440 695,95	1 283 522,29	0,10		
4771	440 734,88	1 283 334,84	0,10		
Вырез 24 из 26					
4798	440 130,65	1 283 709,44	Аналитический метод	0,10	—
4799	440 127,20	1 283 708,72		0,10	
4800	440 130,13	1 283 694,13		0,10	
4801	440 145,86	1 283 697,69		0,10	
4802	440 233,94	1 283 714,38		0,10	
4803	440 288,87	1 283 724,39		0,10	
4804	440 250,37	1 283 846,33		0,10	
4805	440 235,60	1 283 884,23		0,10	
4806	440 099,89	1 283 856,62		0,10	
4798	440 130,65	1 283 709,44		0,10	
Вырез 25 из 26					
4807	440 254,14	1 283 847,66	Аналитический метод	0,10	—

Раздел 2

Сведения о местоположении границ объекта

1	2	3	4	5	6
4808	440 292,12	1 283 727,52		0,10	
4809	440 314,93	1 283 731,93		0,10	
4810	440 315,23	1 283 730,53		0,10	
4811	440 420,47	1 283 748,72		0,10	
4812	440 420,69	1 283 747,46		0,10	
4813	440 441,40	1 283 751,20		0,10	
4814	440 450,10	1 283 744,54		0,10	
4815	440 452,74	1 283 726,54		0,10	
4816	440 514,01	1 283 736,12		0,10	
4817	440 513,66	1 283 738,52		0,10	
4818	440 519,66	1 283 739,38		0,10	
4819	440 520,96	1 283 733,27		0,10	
4820	440 523,84	1 283 733,86		0,10	
4821	440 524,11	1 283 732,51		0,10	
4822	440 525,02	1 283 732,70		0,10	
4823	440 527,75	1 283 719,37		0,10	
4824	440 578,55	1 283 728,41		0,10	
4825	440 578,01	1 283 732,38		0,10	
4826	440 601,64	1 283 737,20		0,10	
4827	440 596,21	1 283 757,75		0,10	
4828	440 610,15	1 283 760,20		0,10	
4829	440 610,85	1 283 756,26		0,10	
4830	440 601,19	1 283 754,56		0,10	
4831	440 606,59	1 283 734,13		0,10	
4832	440 582,48	1 283 729,21		0,10	
4833	440 583,03	1 283 725,14		0,10	
4834	440 524,61	1 283 714,75		0,10	
4835	440 521,90	1 283 727,97	Аналитический метод	0,10	—
4836	440 521,00	1 283 727,79		0,10	
4837	440 520,72	1 283 729,14		0,10	
4838	440 517,87	1 283 728,55		0,10	
4839	440 517,02	1 283 732,54		0,10	
4840	440 453,32	1 283 722,58		0,10	
4841	440 458,18	1 283 696,06		0,10	
4842	440 466,55	1 283 656,70		0,10	
4843	440 654,74	1 283 692,27		0,10	
4844	440 639,23	1 283 762,61		0,10	
4845	440 628,37	1 283 761,34		0,10	
4846	440 627,68	1 283 765,28		0,10	
4847	440 638,36	1 283 766,53		0,10	
4848	440 624,72	1 283 828,36		0,10	
4849	440 599,29	1 283 960,80		0,10	
4850	440 507,91	1 283 941,74		0,10	
4851	440 422,07	1 283 923,50		0,10	
4852	440 435,61	1 283 854,61		0,10	
4853	440 450,82	1 283 763,92		0,10	
4854	440 526,54	1 283 776,55		0,10	
4855	440 526,50	1 283 776,78		0,10	
4856	440 530,45	1 283 777,41		0,10	
4857	440 531,11	1 283 773,26		0,10	
4858	440 451,48	1 283 759,98		0,10	
4859	440 451,95	1 283 757,18		0,10	
4860	440 374,18	1 283 744,10		0,10	
4861	440 360,77	1 283 744,76		0,10	
4862	440 350,60	1 283 752,30		0,10	

Раздел 4
План границ объекта



Масштаб 1:19 000

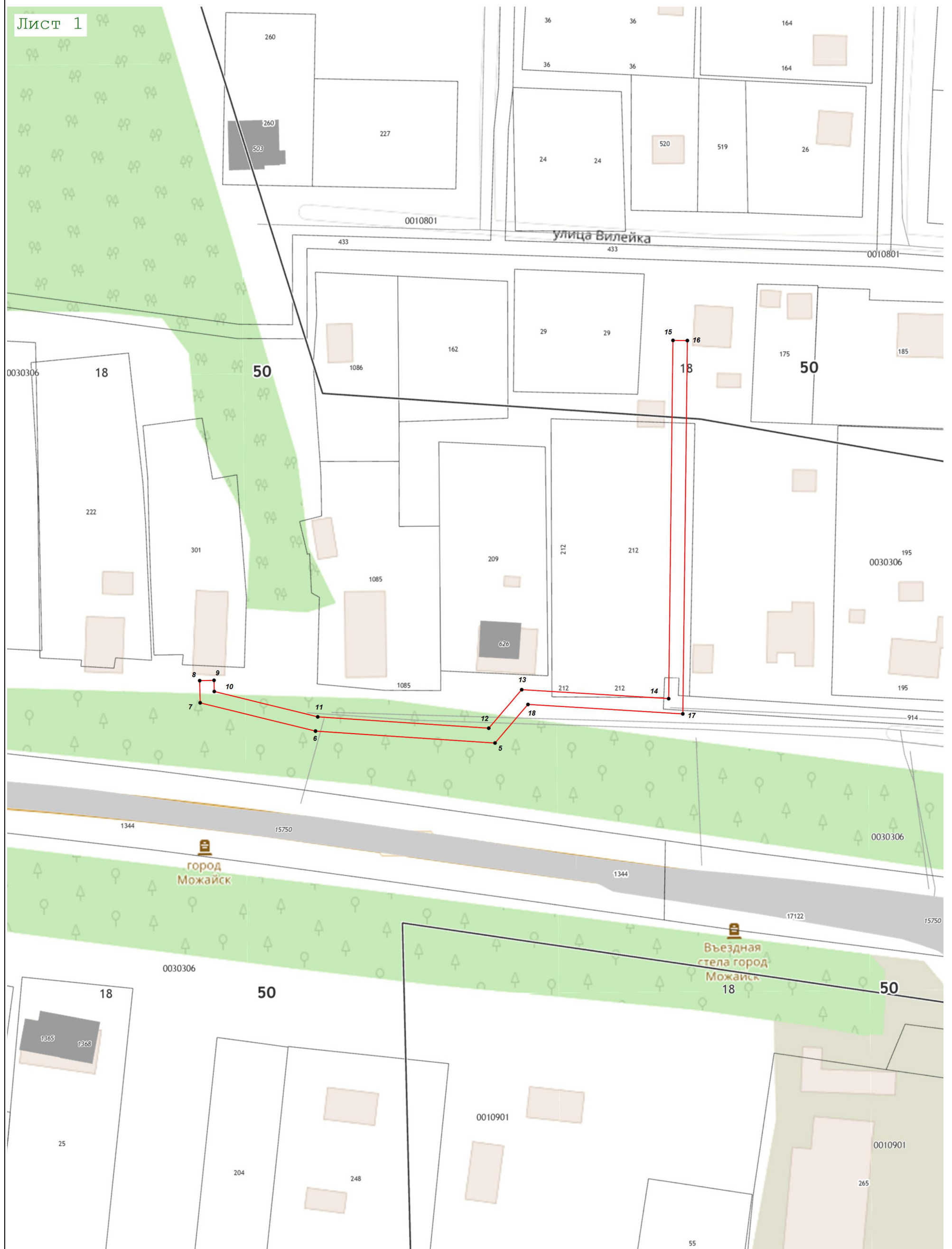
Используемые условные знаки и обозначения:

- 7 - характерная точка границы зоны
- (red line) - граница зоны
- (grey line) - граница земельного участка по сведениям ЕГРН
- (dashed grey line) - граница кадастрового квартала по сведениям ЕГРН

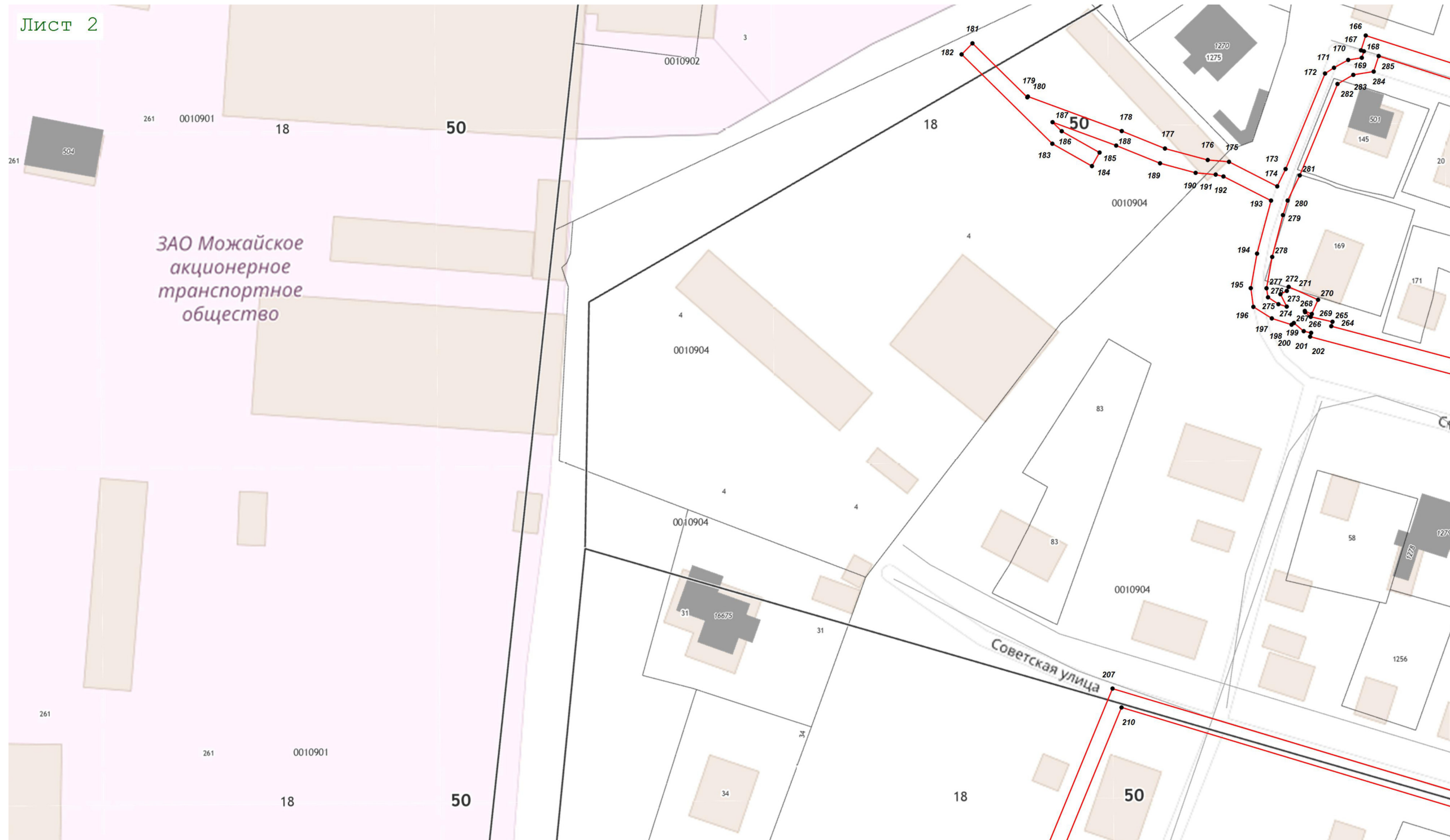
Подпись _____ Дата « 7 » декабря 20 20 г.

Место для оттиска печати (при наличии) лица, составившего описание местоположения границ объекта





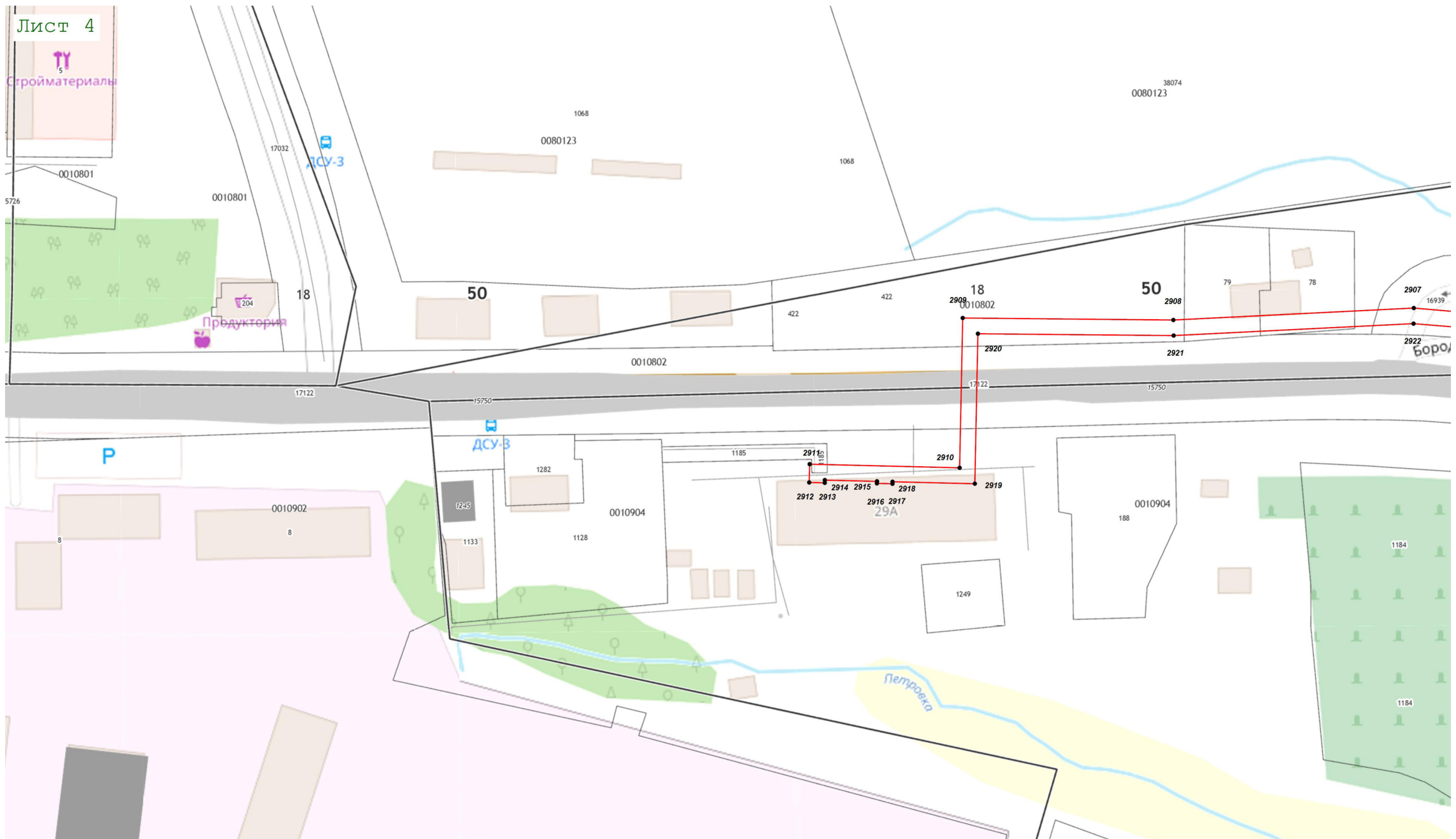
Лист 2



Масштаб 1:1 000



Масштаб 1:1 000



Масштаб 1:1 000



Масштаб 1:1 000

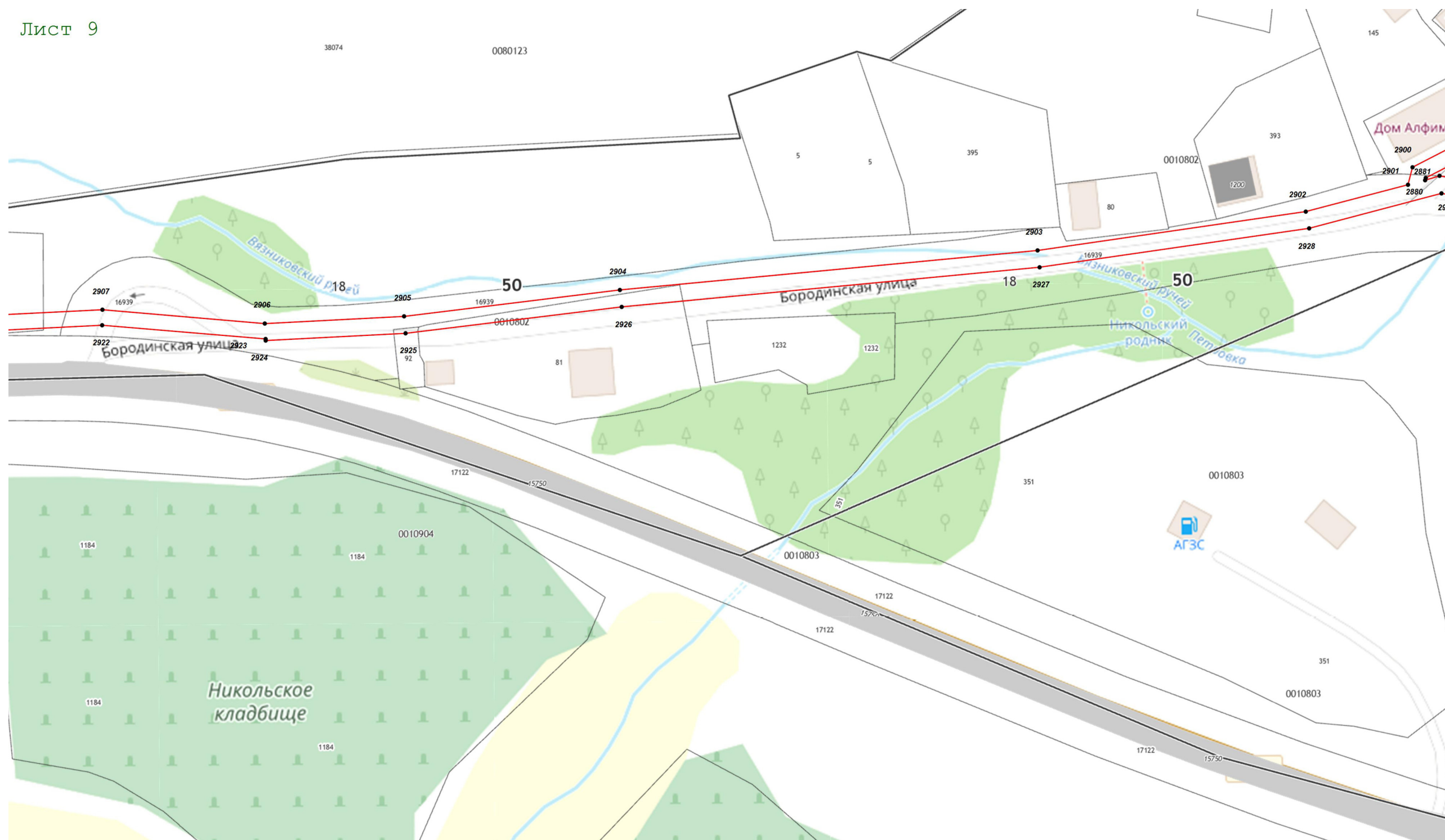
Лист 6



Масштаб 1:1 000



Масштаб 1:1 000



Масштаб 1:1 000

Лист 10



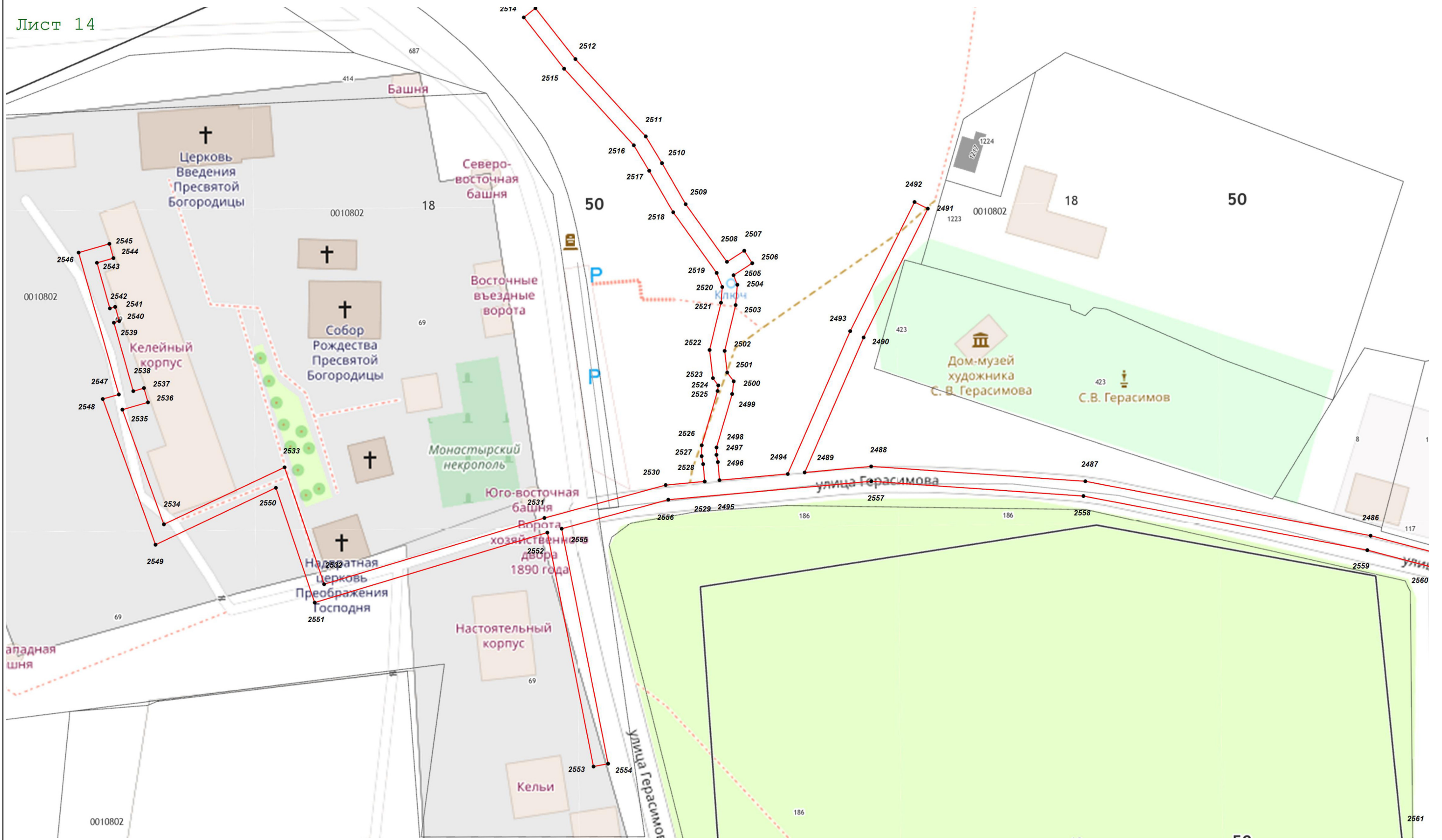
Масштаб 1:1 000



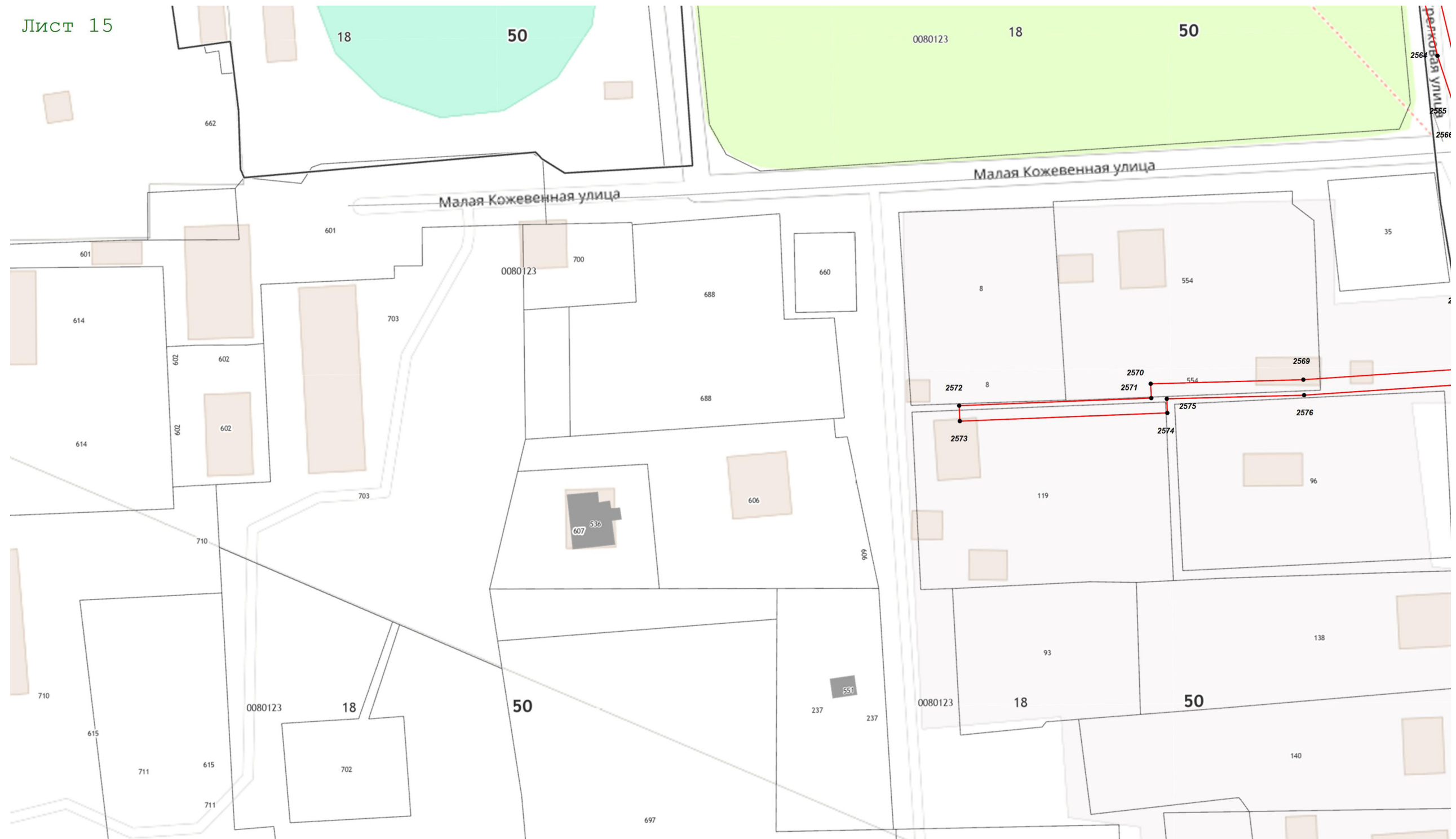
Масштаб 1:1 000



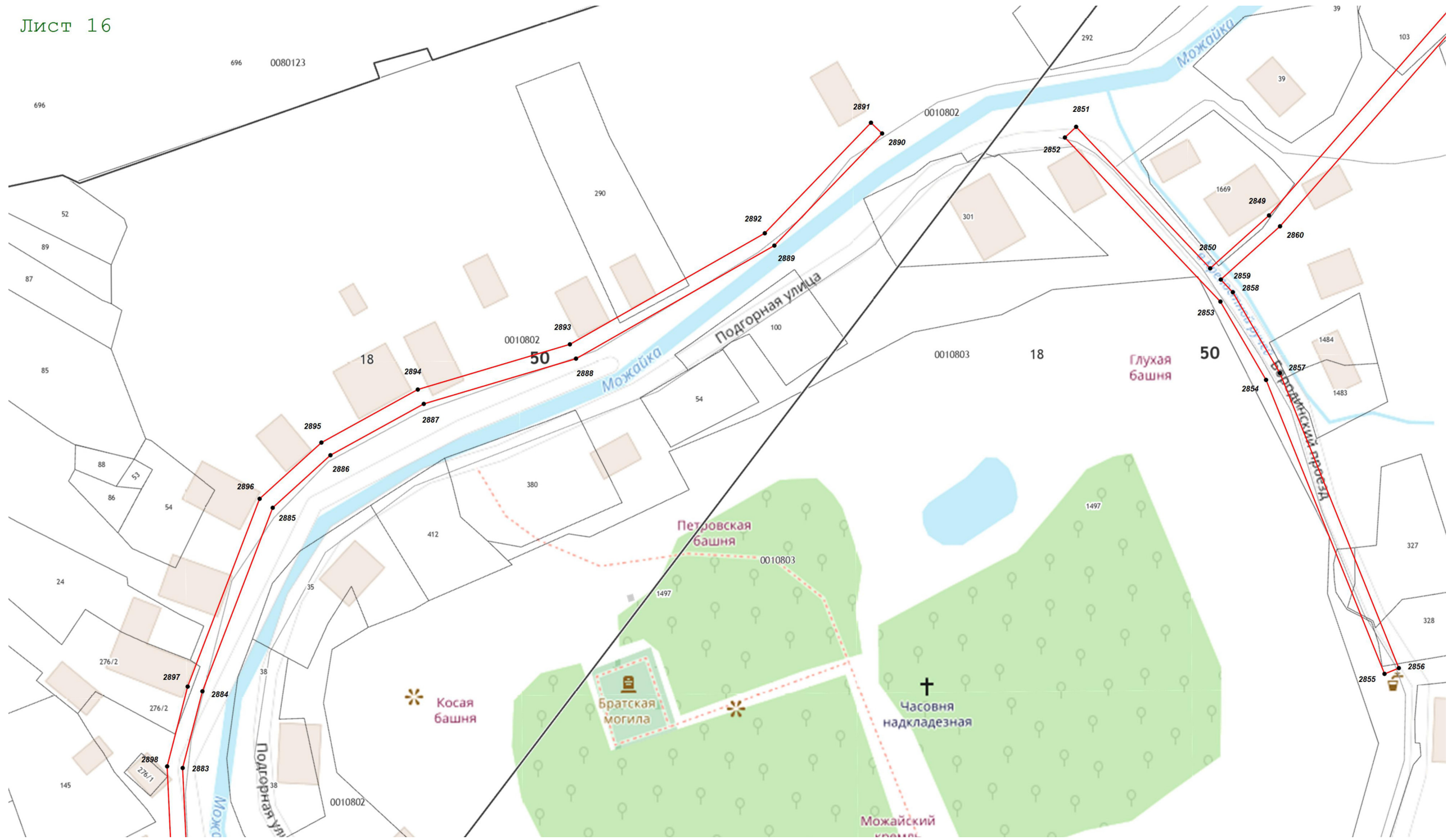
Масштаб 1:1 000



Масштаб 1:1 000



Масштаб 1:1 000

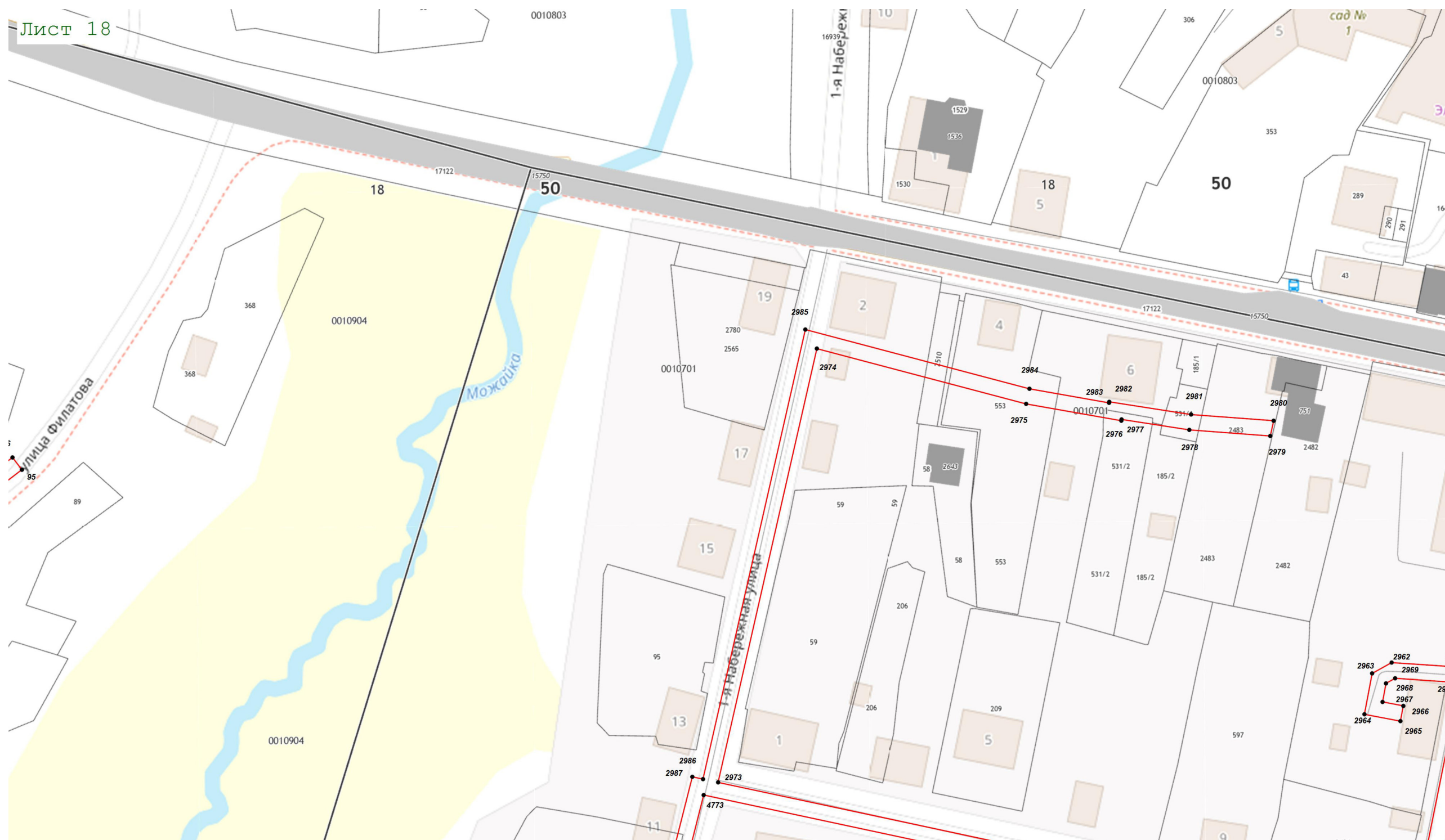


Масштаб 1:1 000

Лист 17



Масштаб 1:1 000

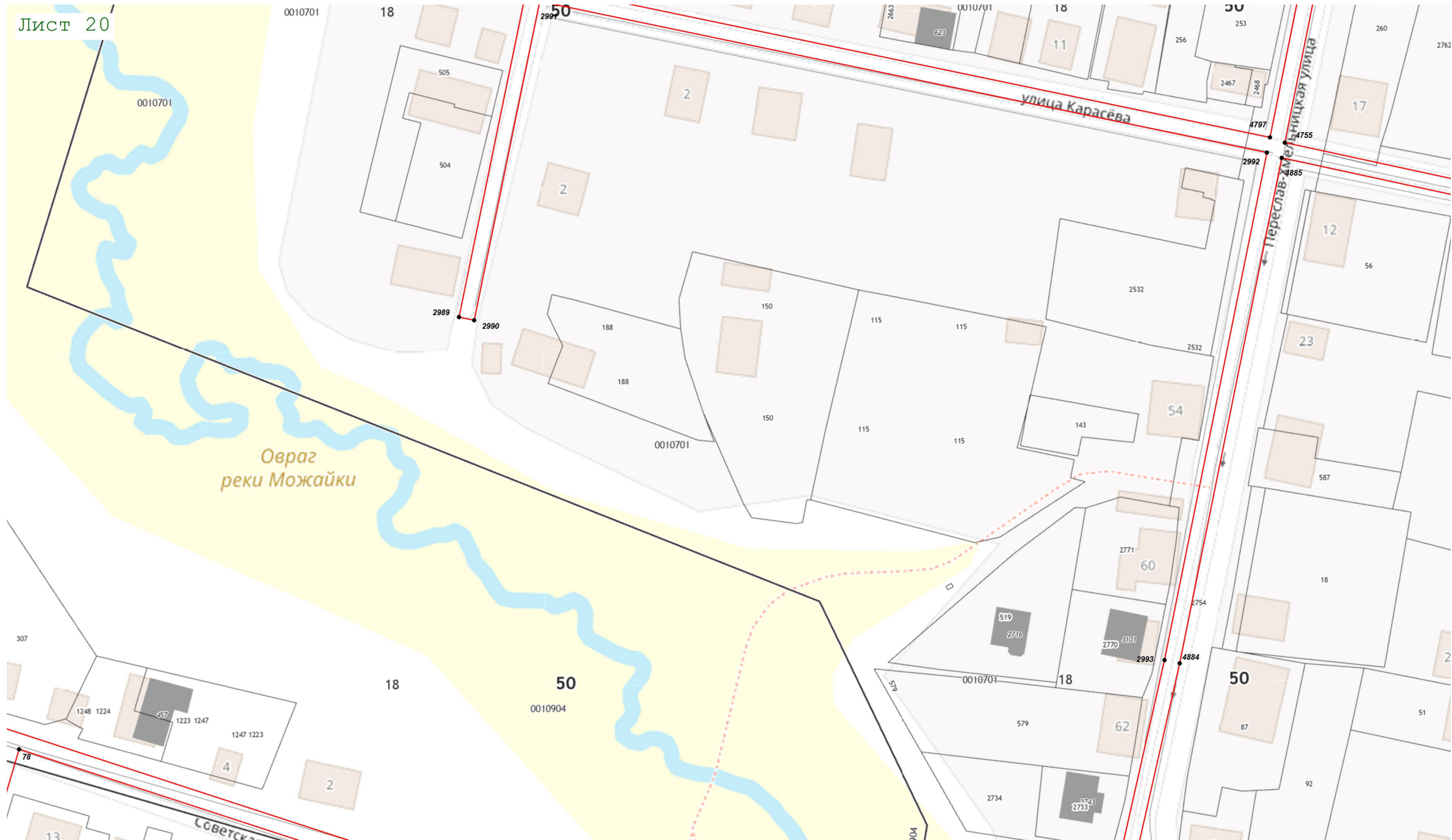


Масштаб 1:1 000

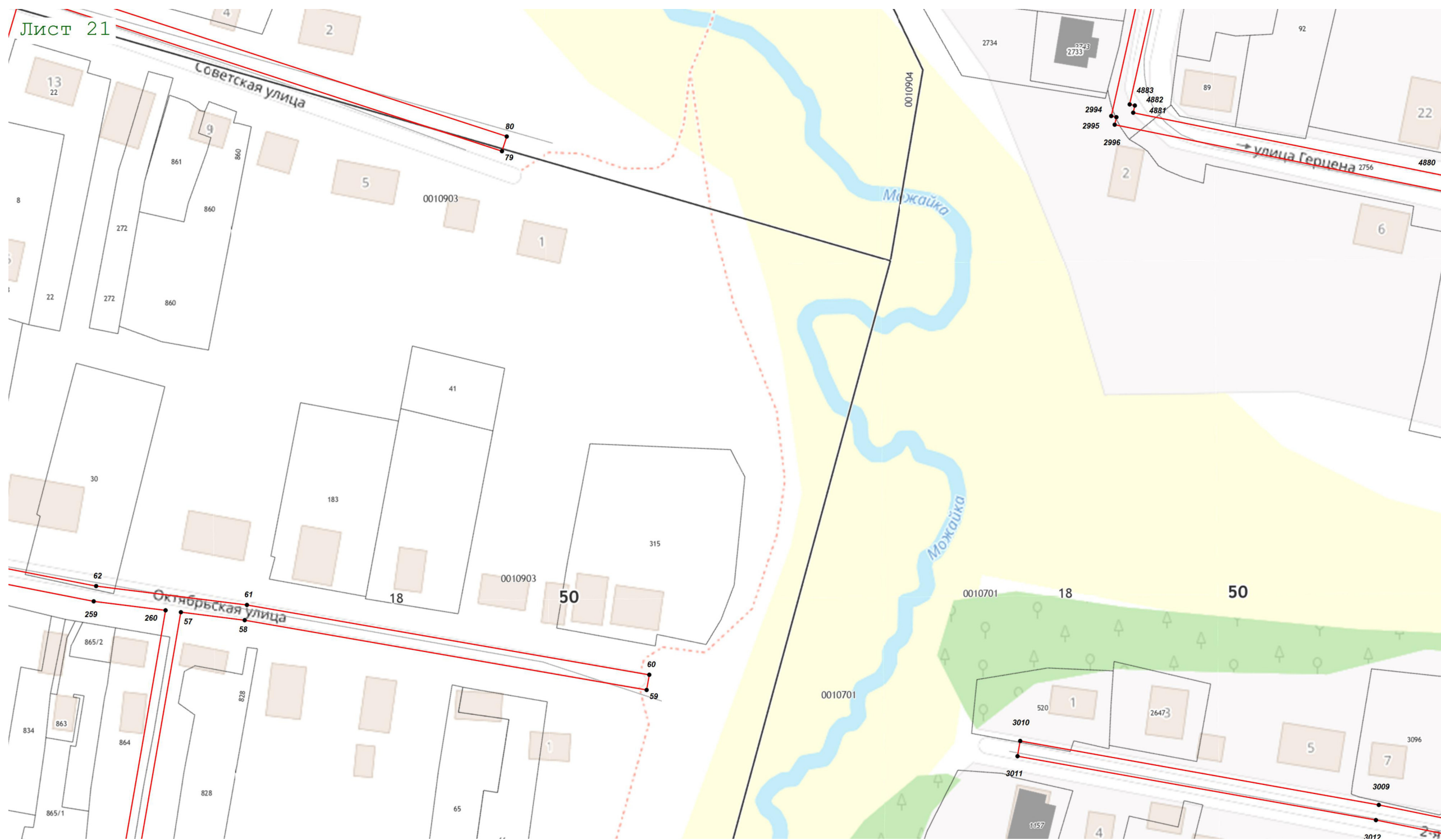


Масштаб 1:1 000

Лист 20

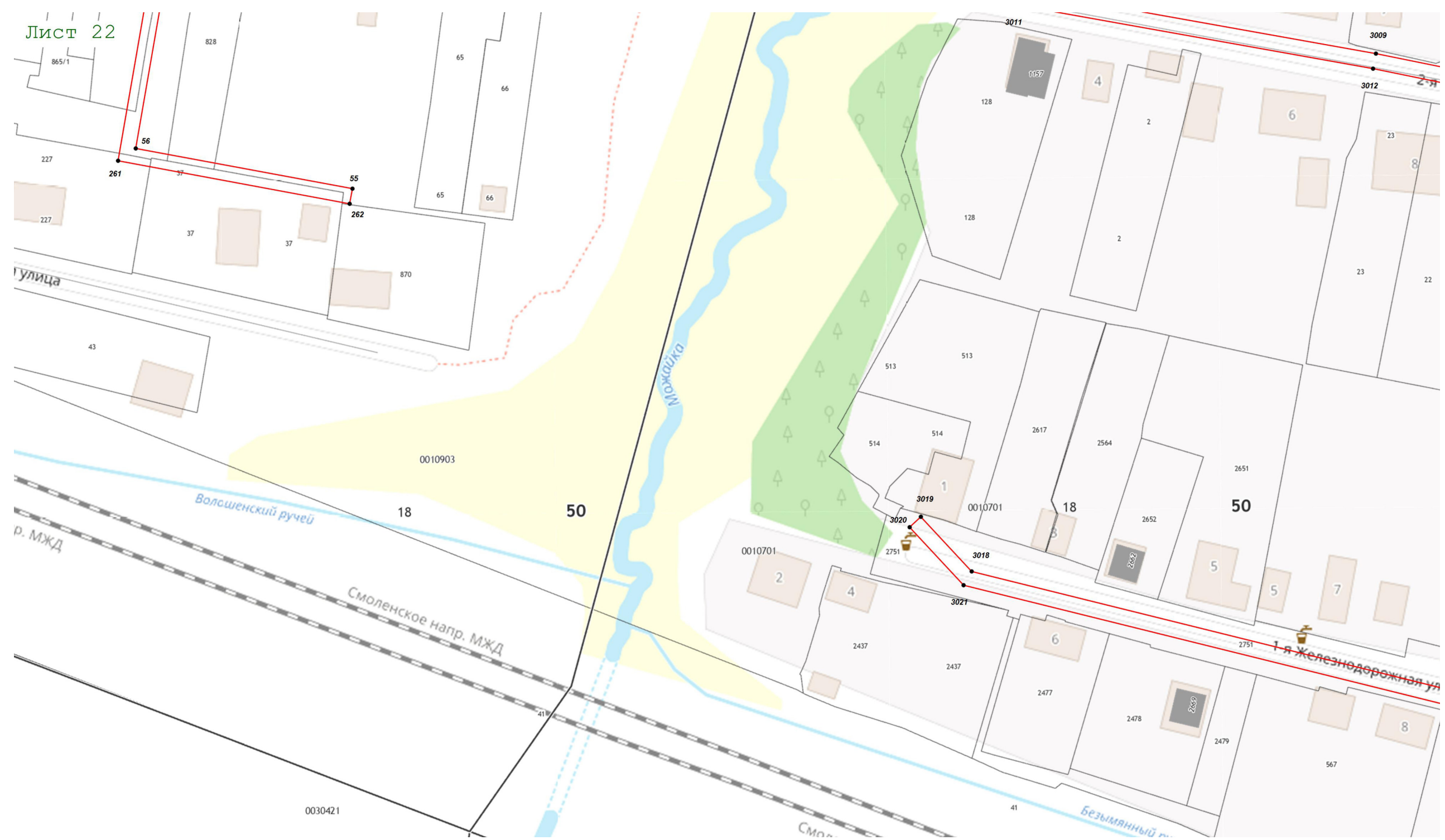


Масштаб 1:1 000



Масштаб 1:1 000

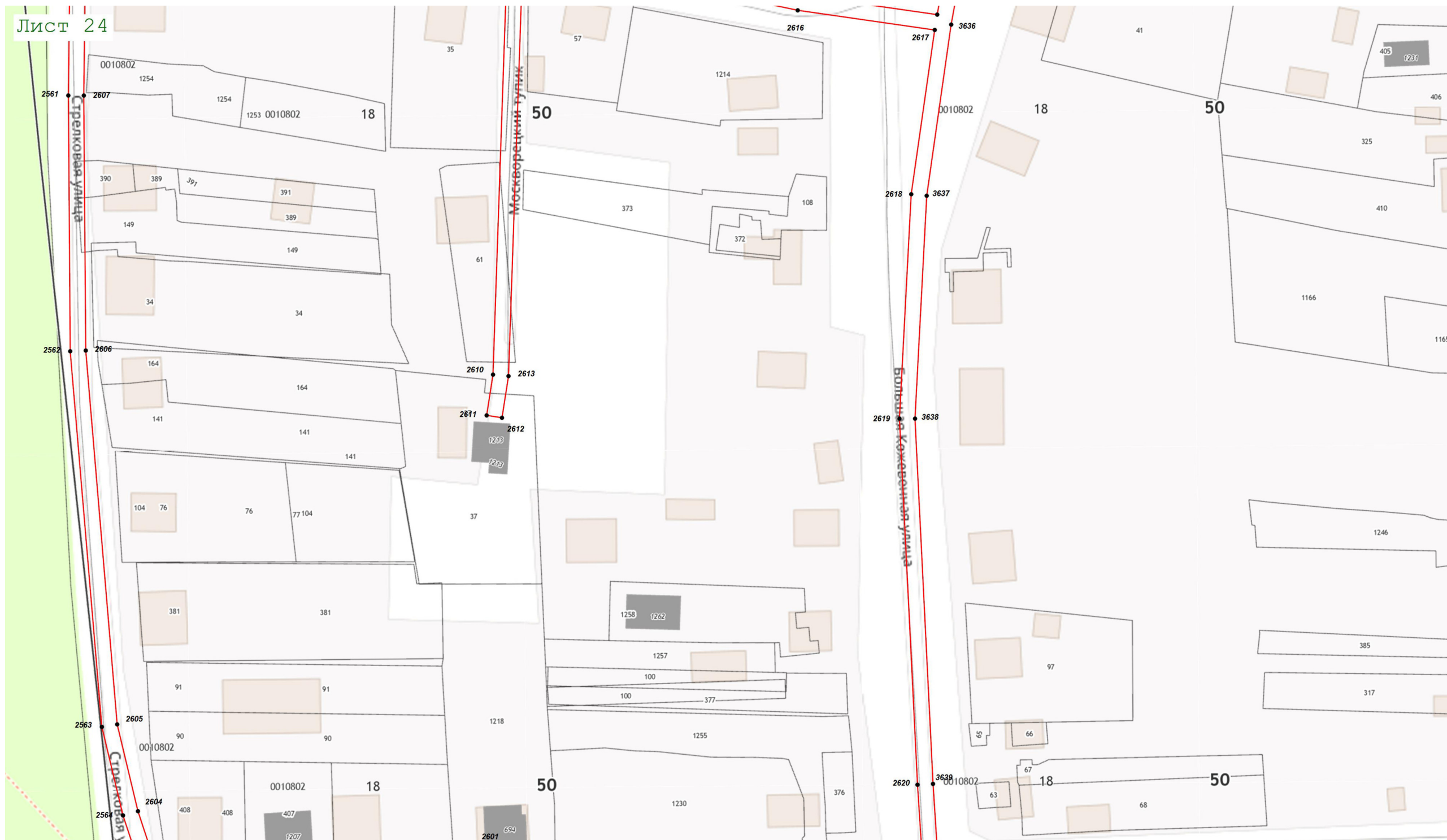
Лист 22



Масштаб 1:1 000



Масштаб 1:1 000



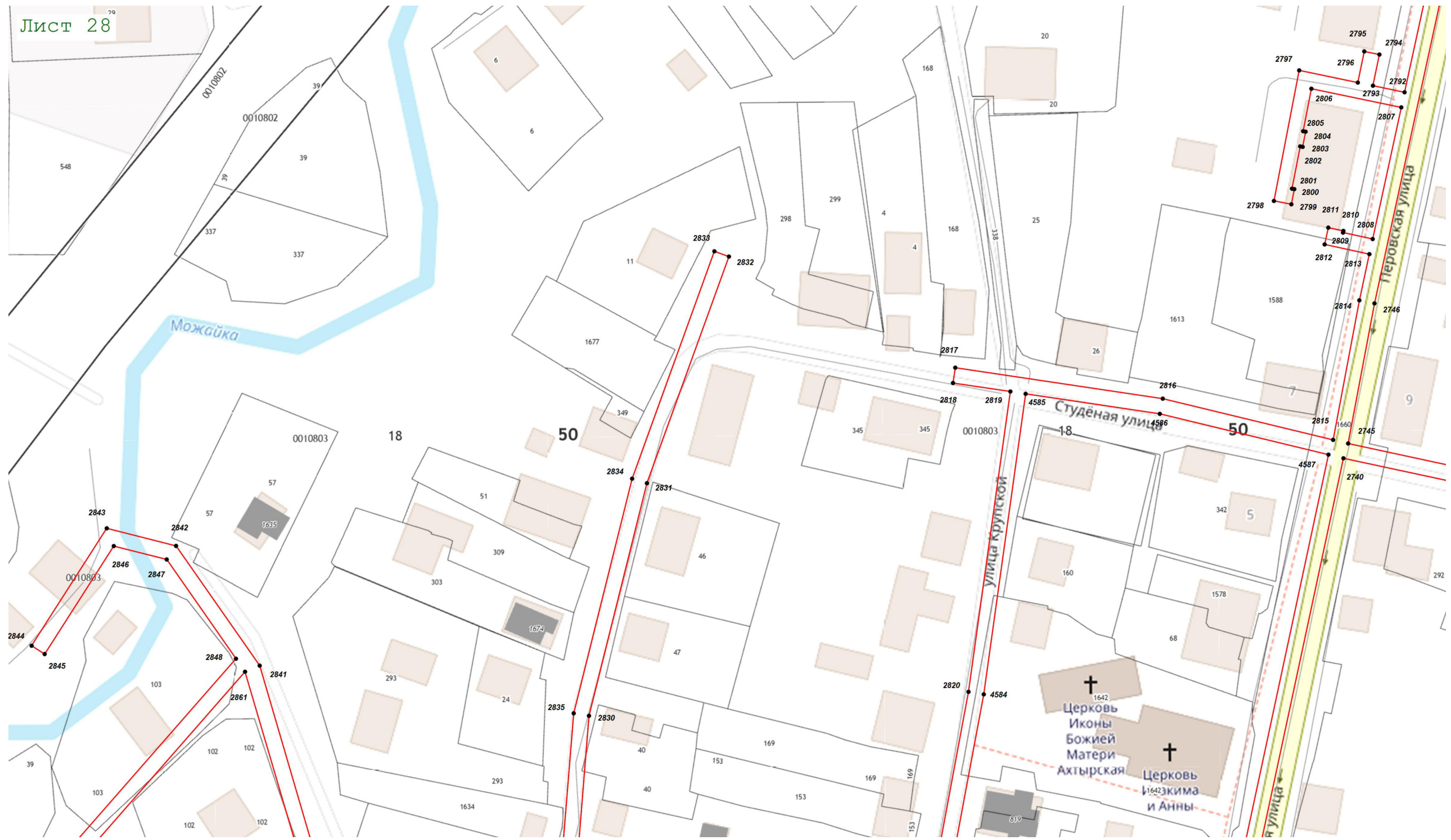
Масштаб 1:1 000



Масштаб 1:1 000



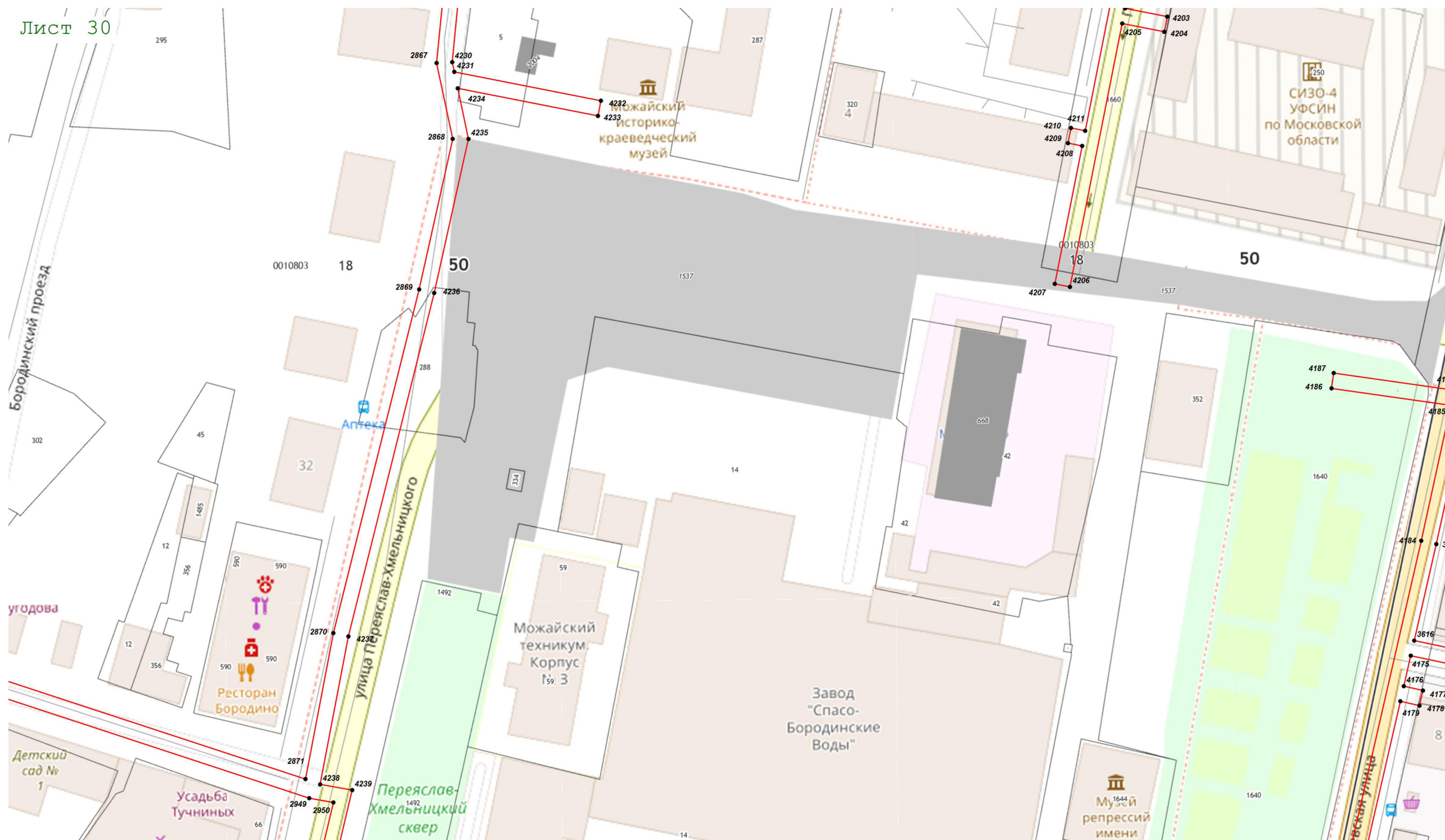
Масштаб 1:1 000



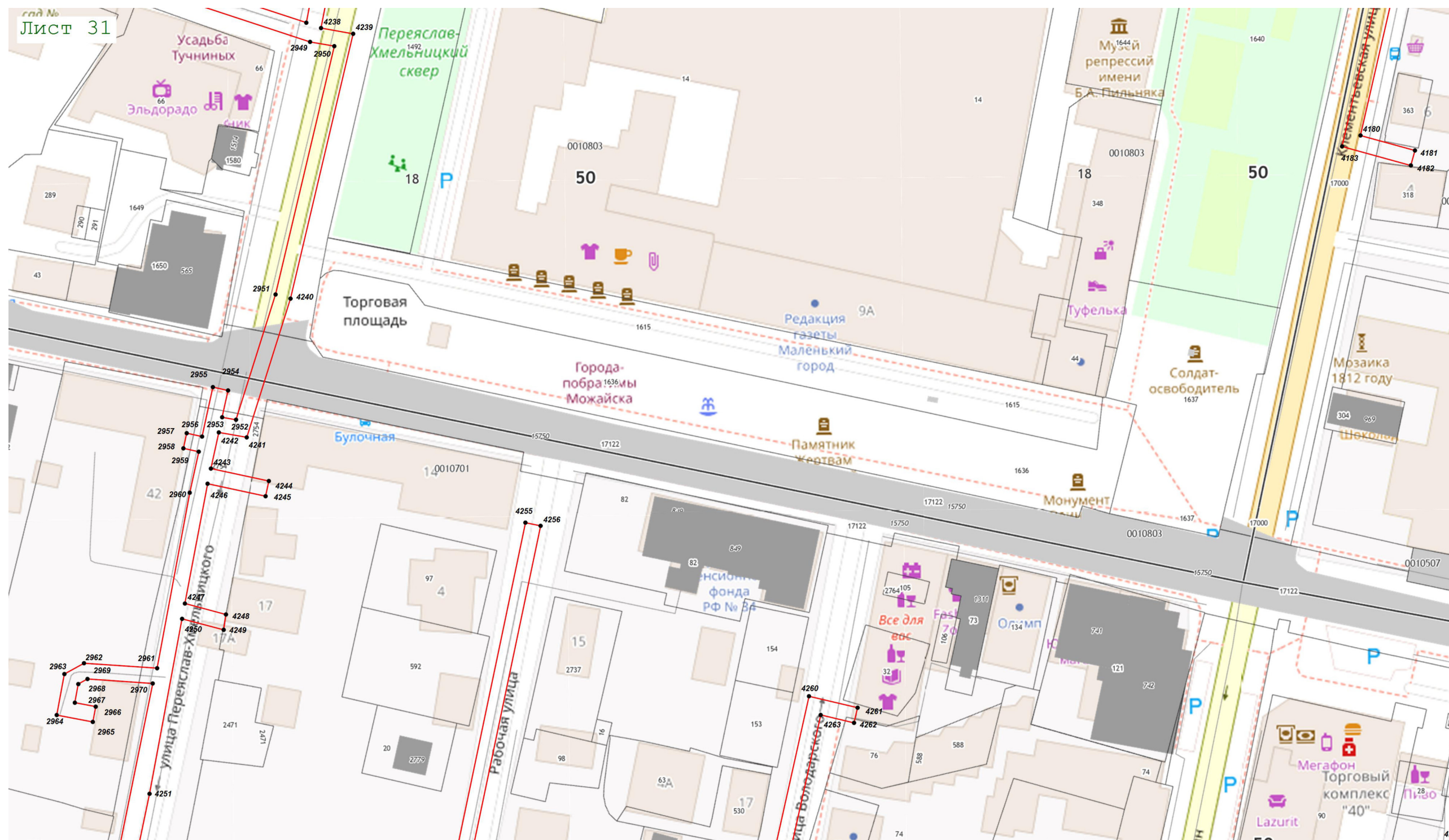
Масштаб 1:1 000



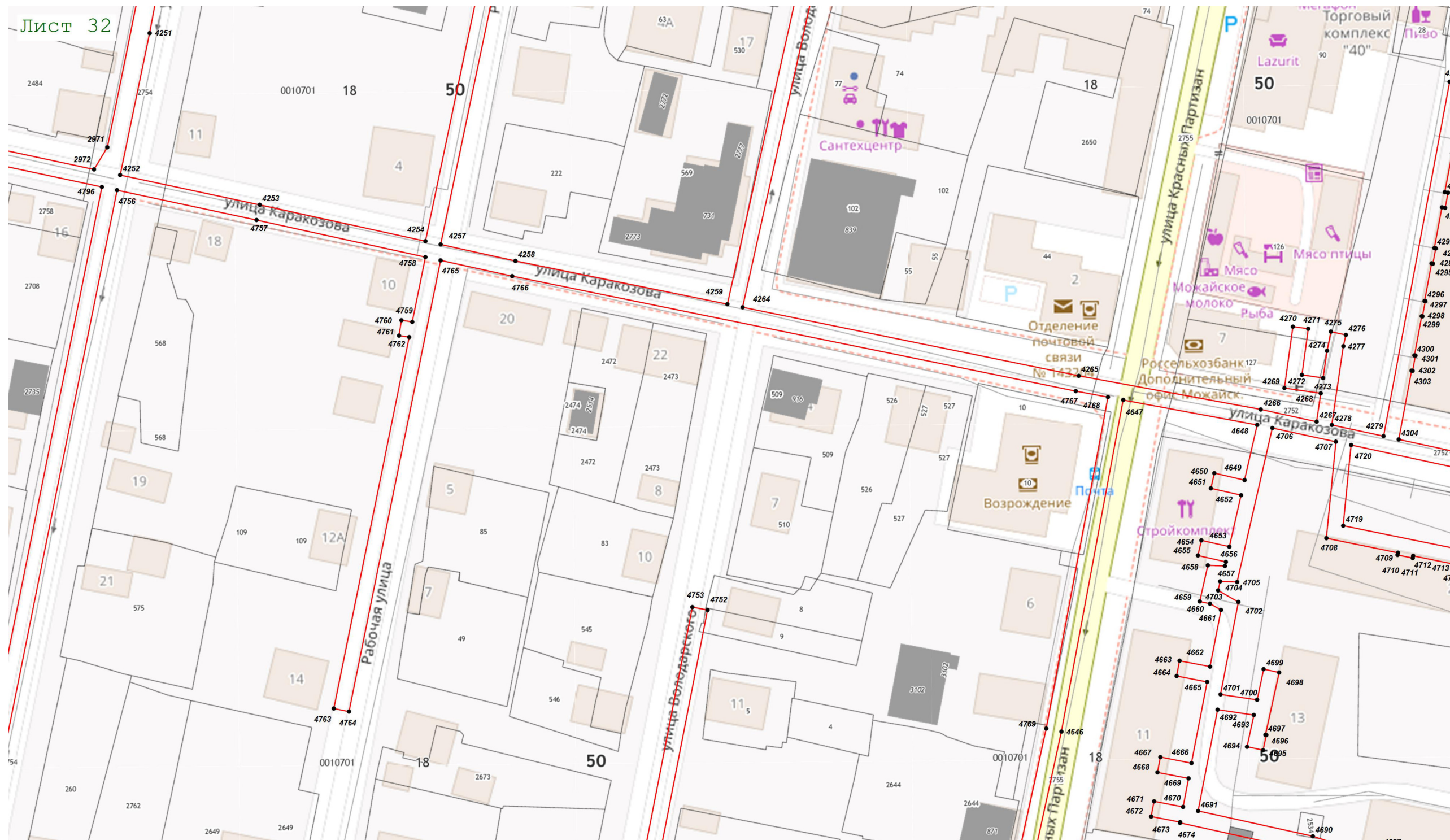
Масштаб 1:1 000



Масштаб 1:1 000

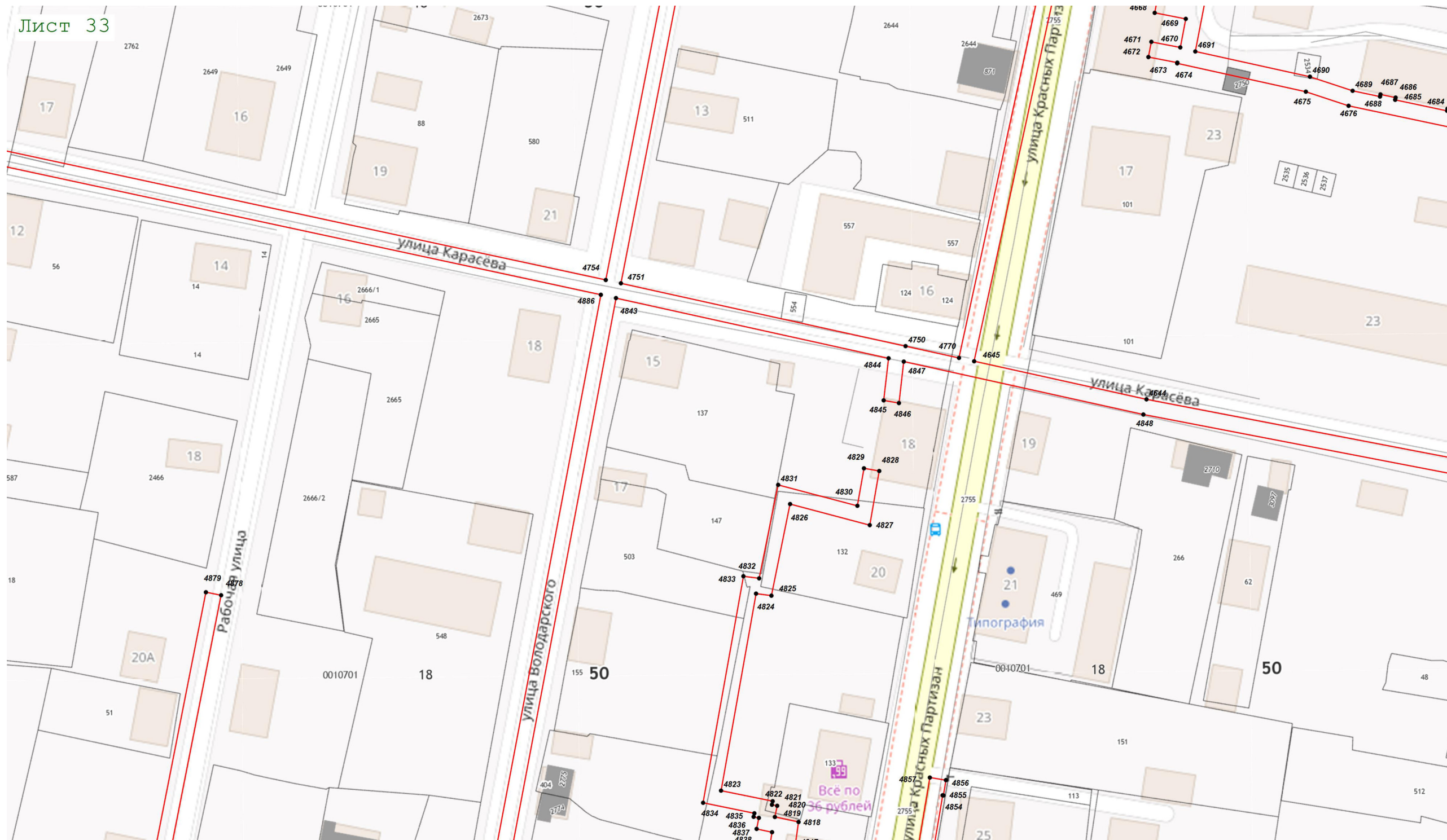


Масштаб 1:1 000

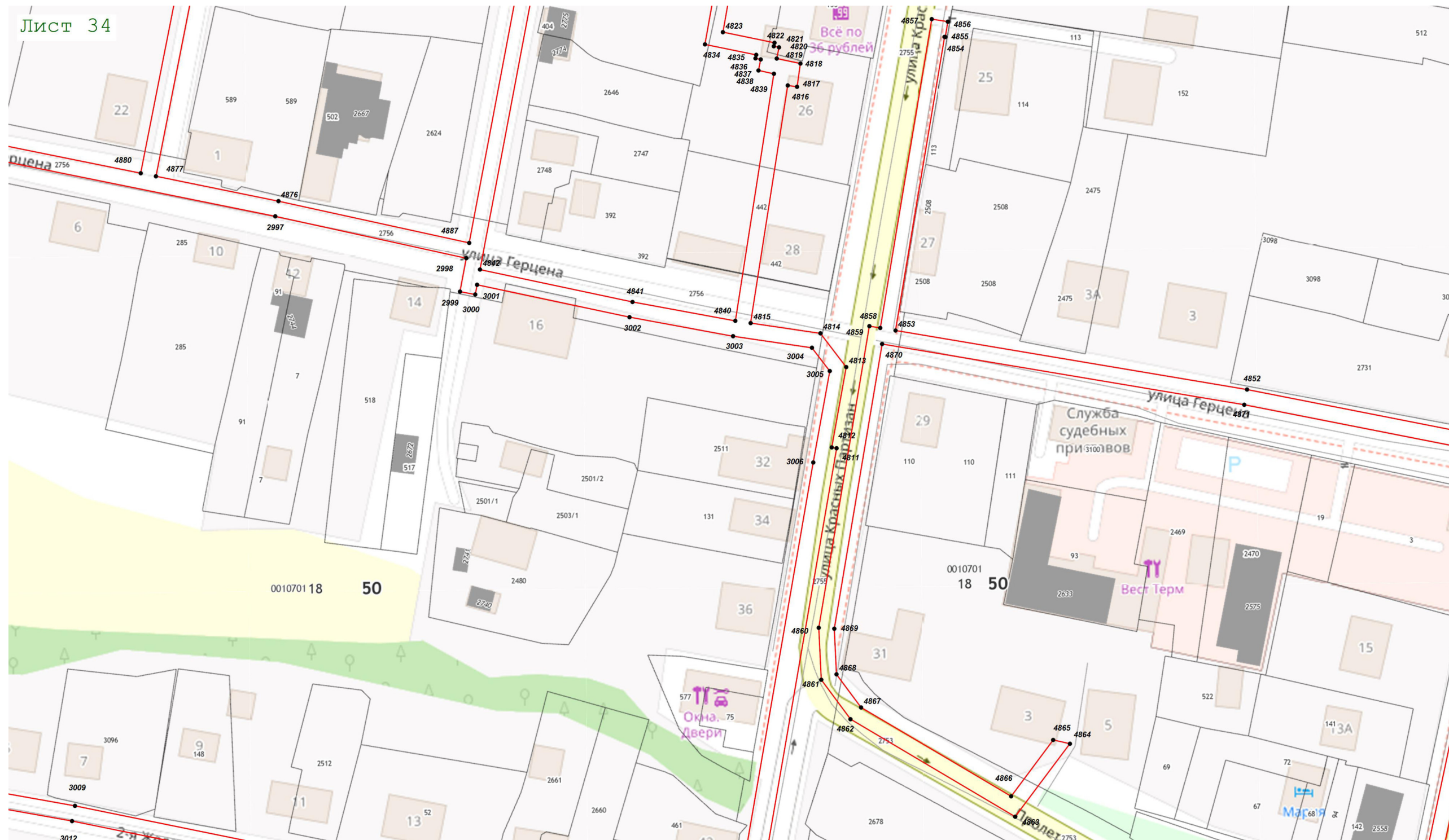


Масштаб 1:1 000

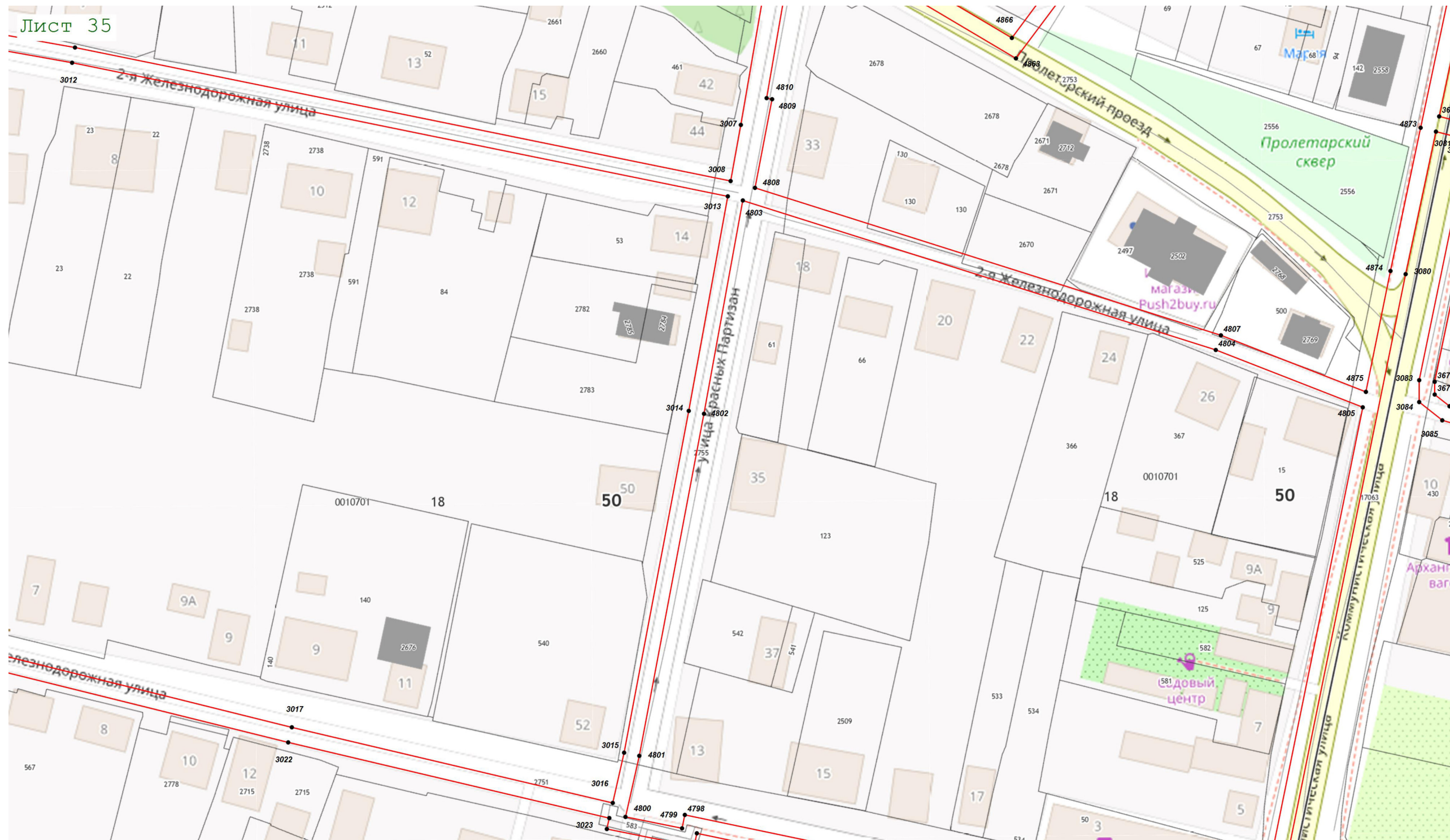
Лист 33



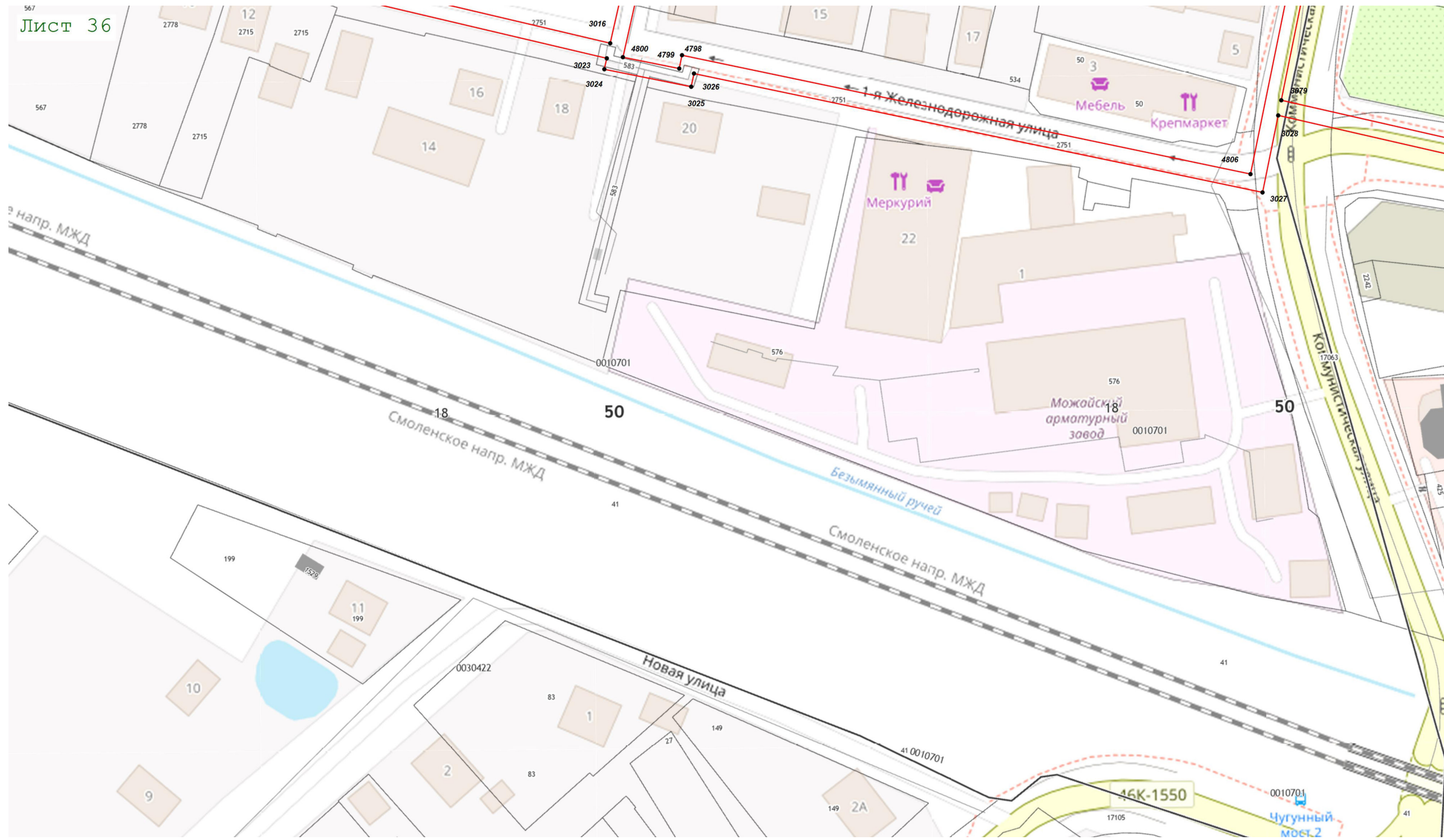
Масштаб 1:1 000



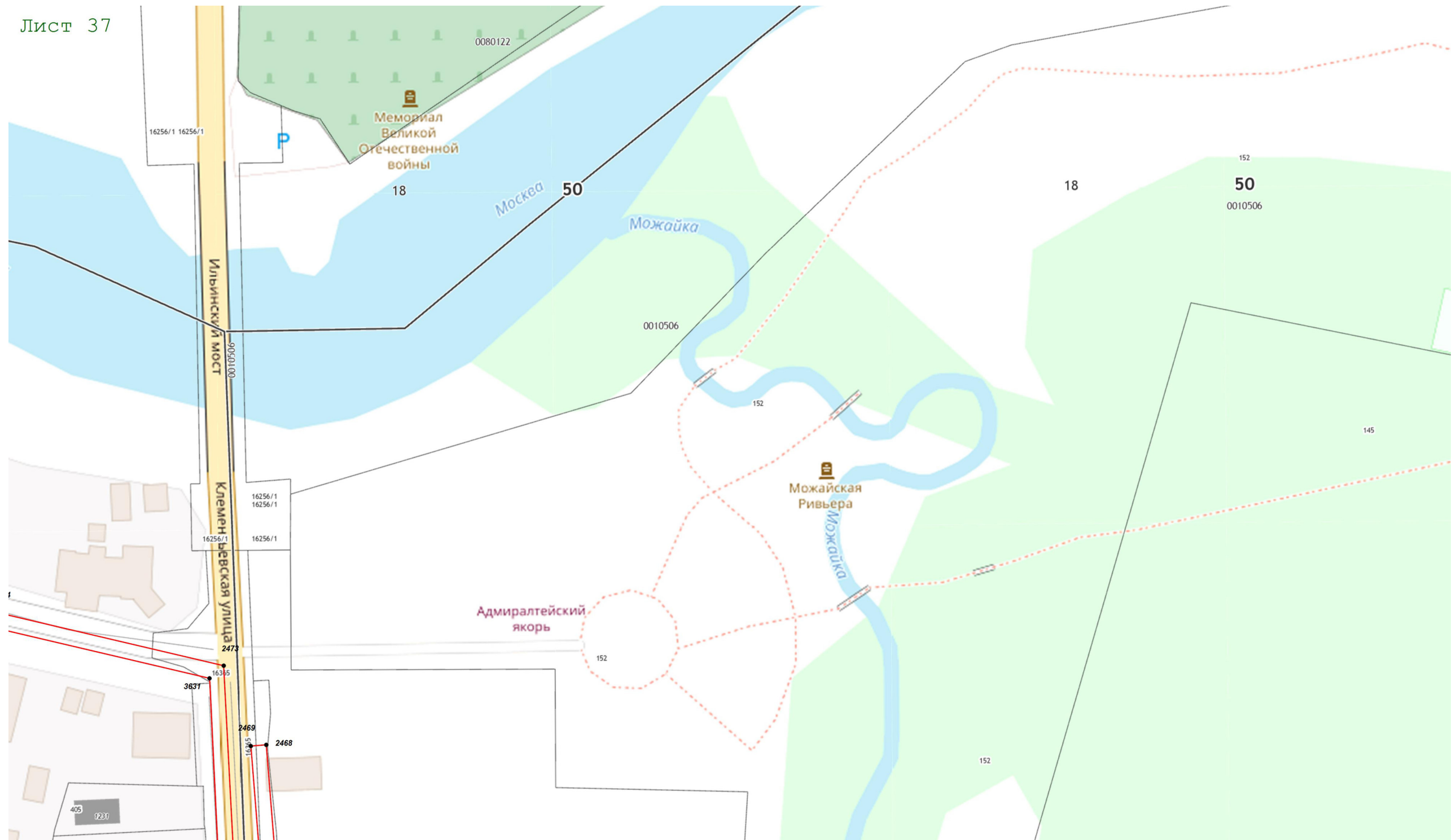
Масштаб 1:1 000



Масштаб 1:1 000

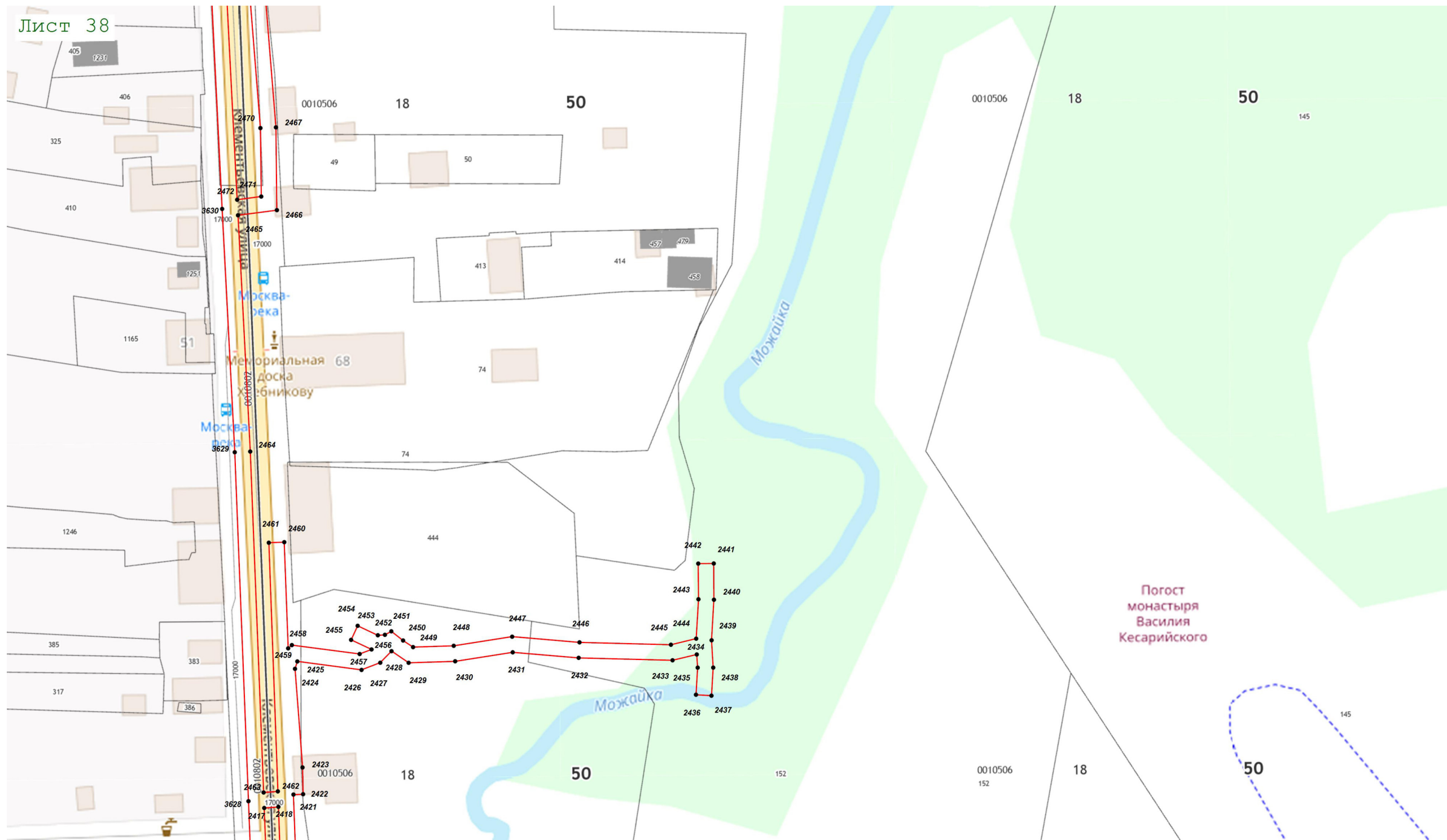


Масштаб 1:1 000



Масштаб 1:1 000

Лист 38

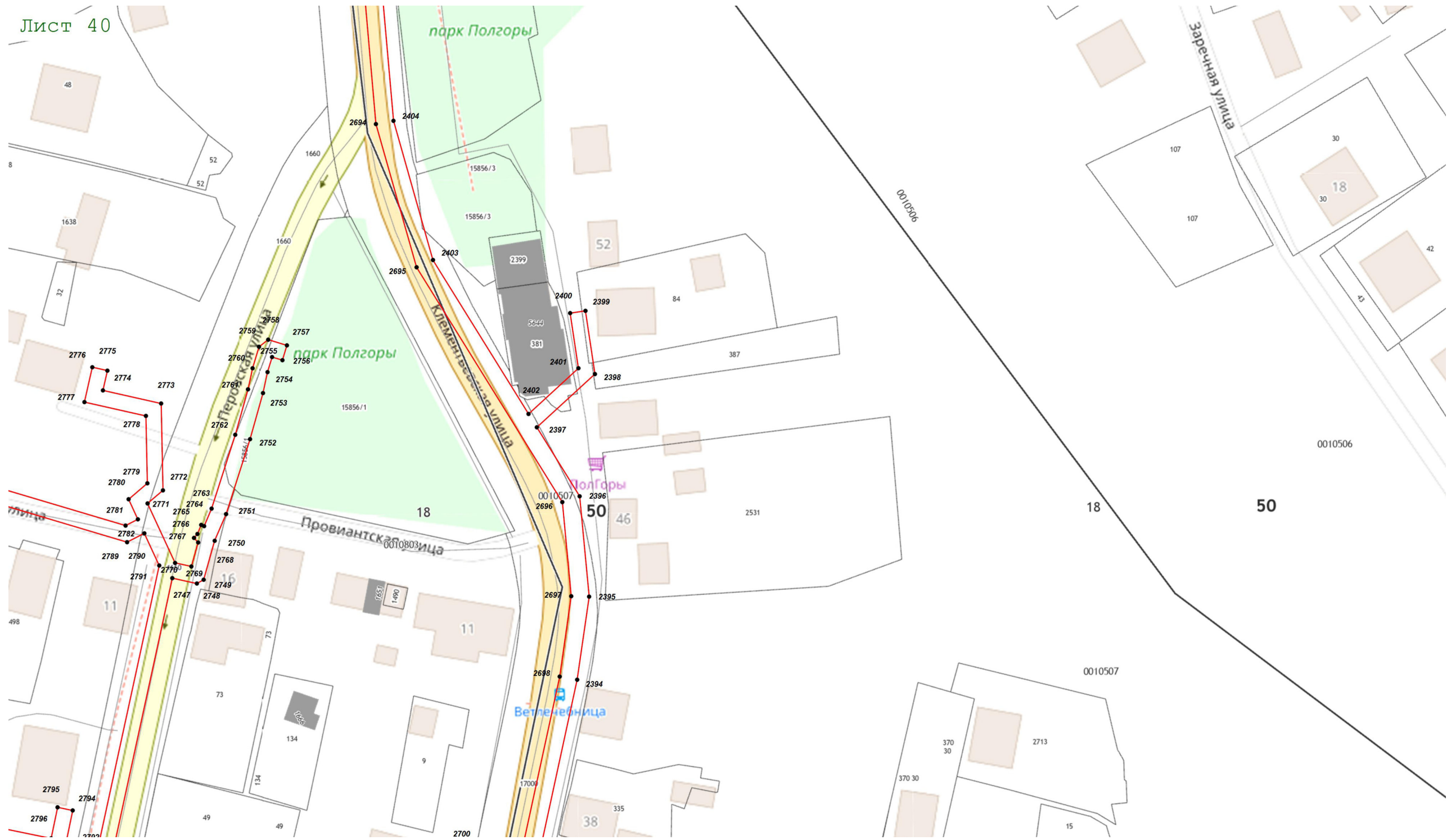


Масштаб 1:1 000

Лист 39



Масштаб 1:1 000

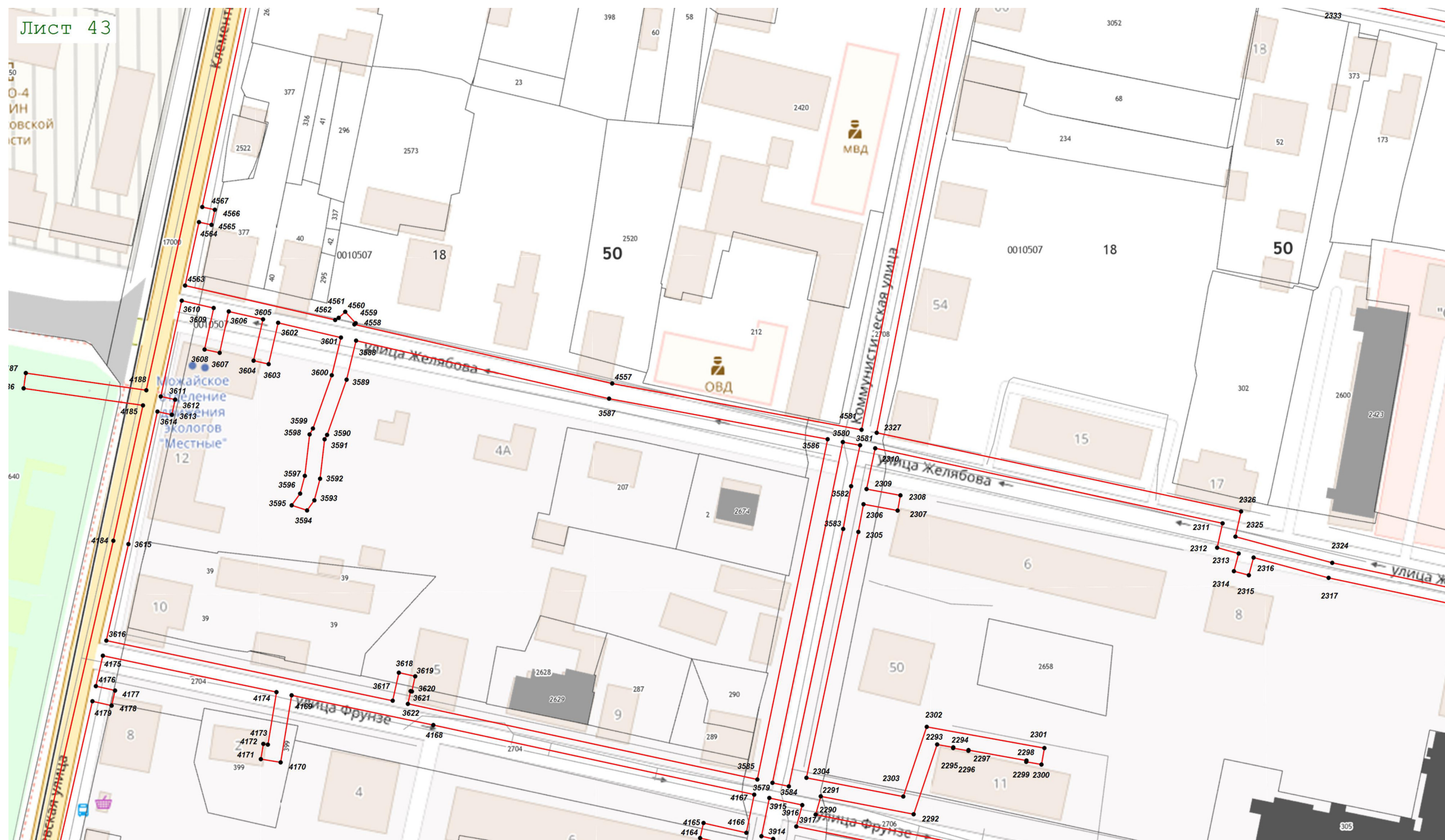


Масштаб 1:1 000

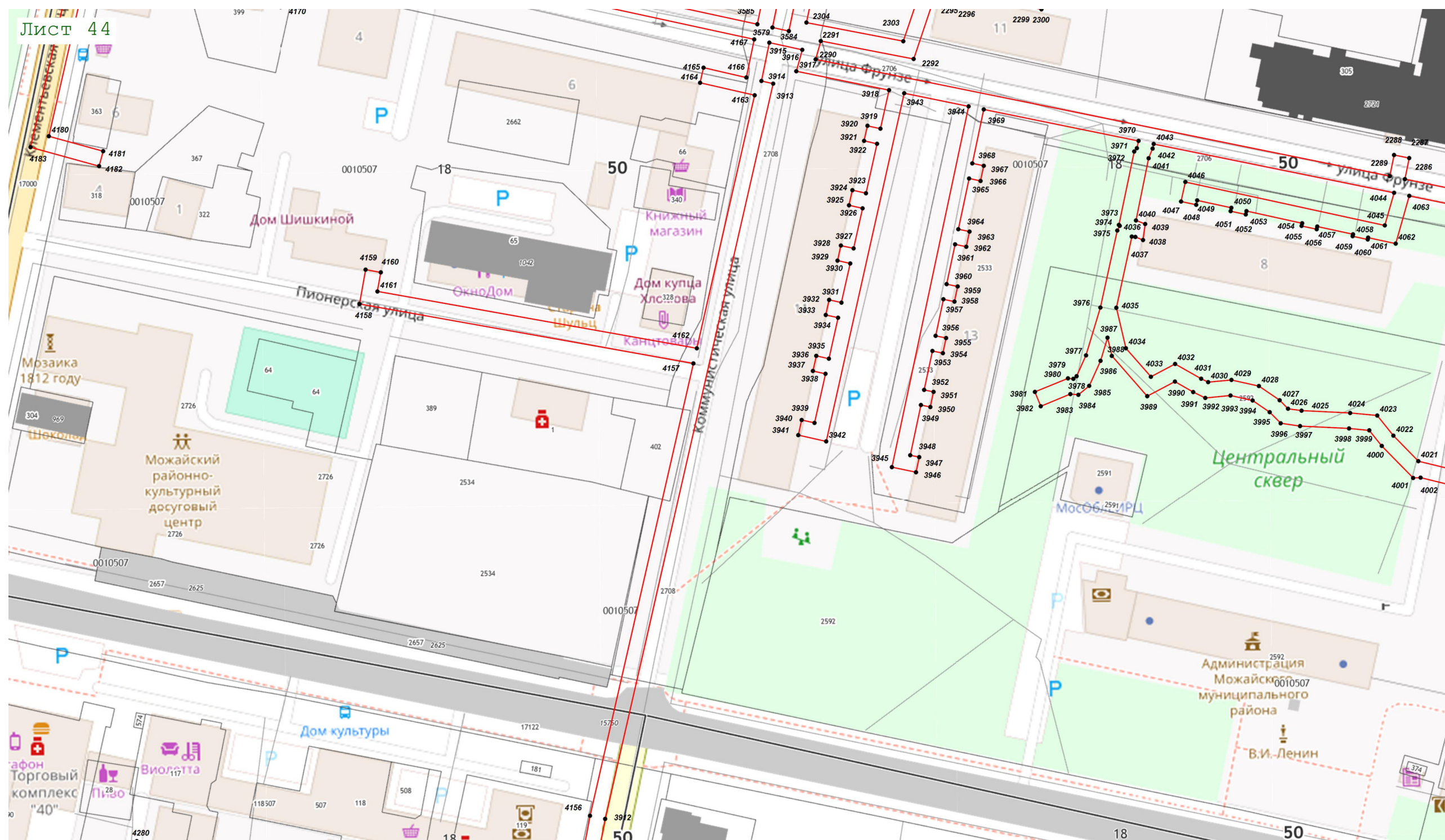
Лист 41



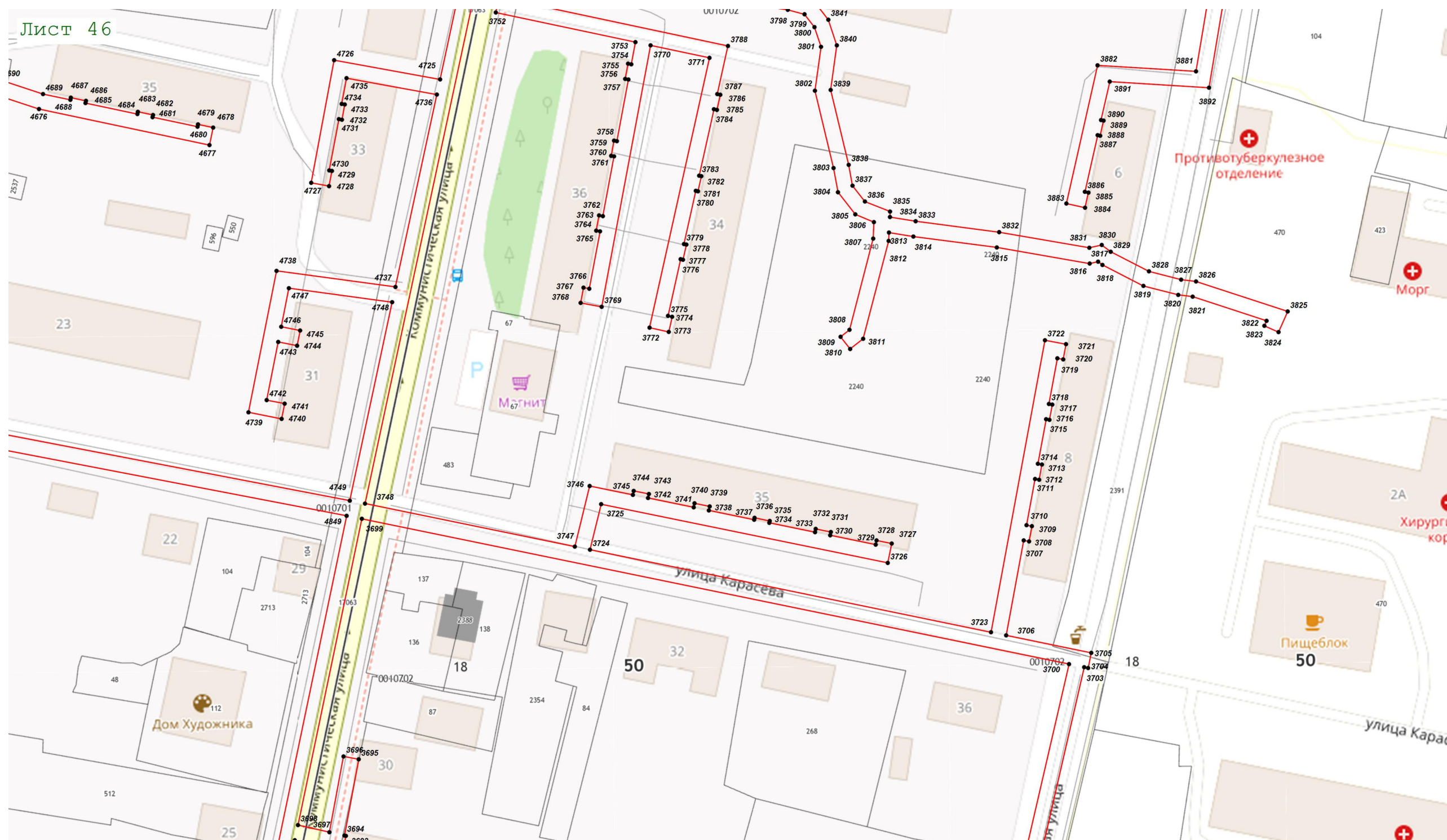
Масштаб 1:1 000



Масштаб 1:1 000



Масштаб 1:1 000



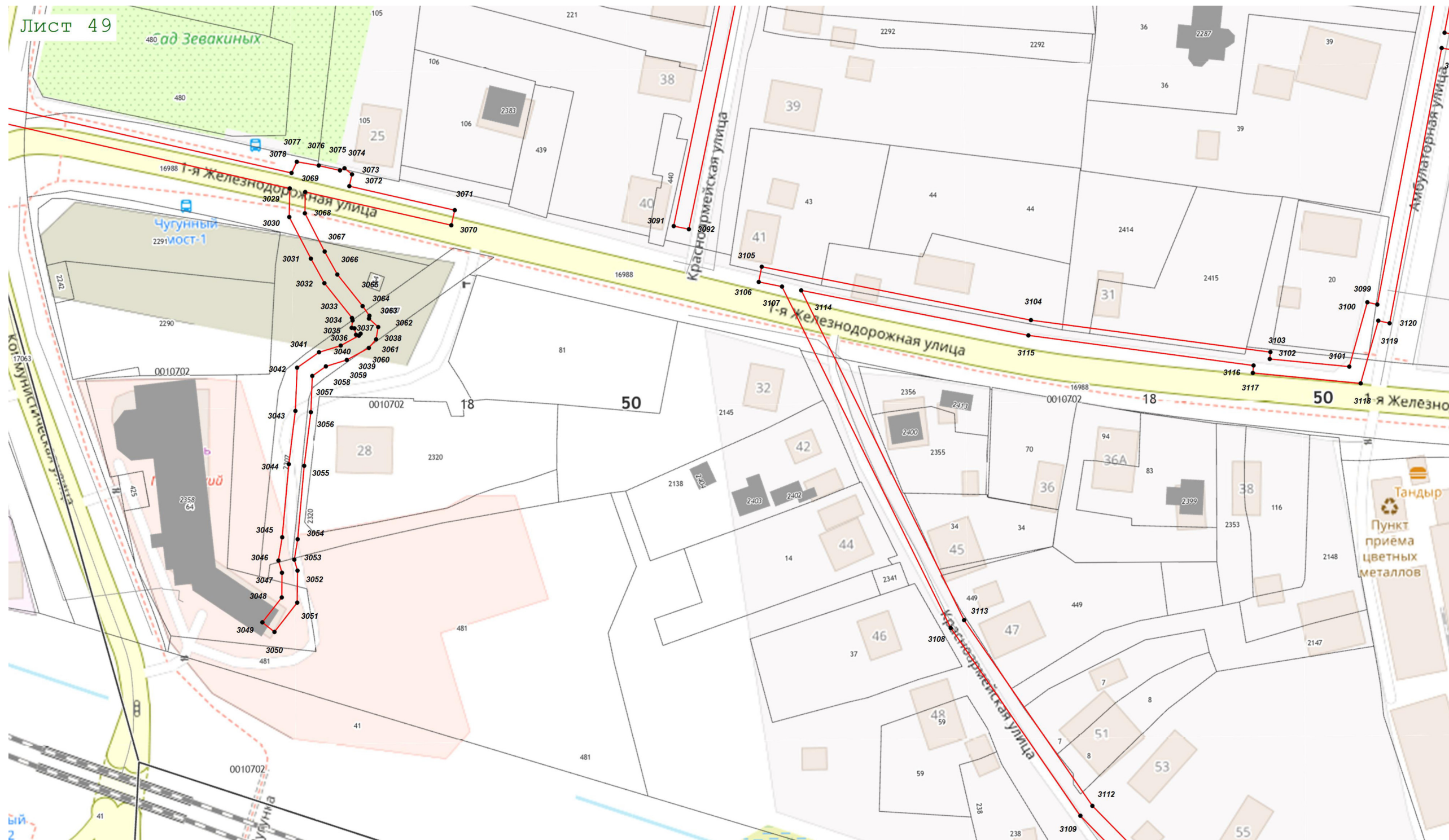
Масштаб 1:1 000



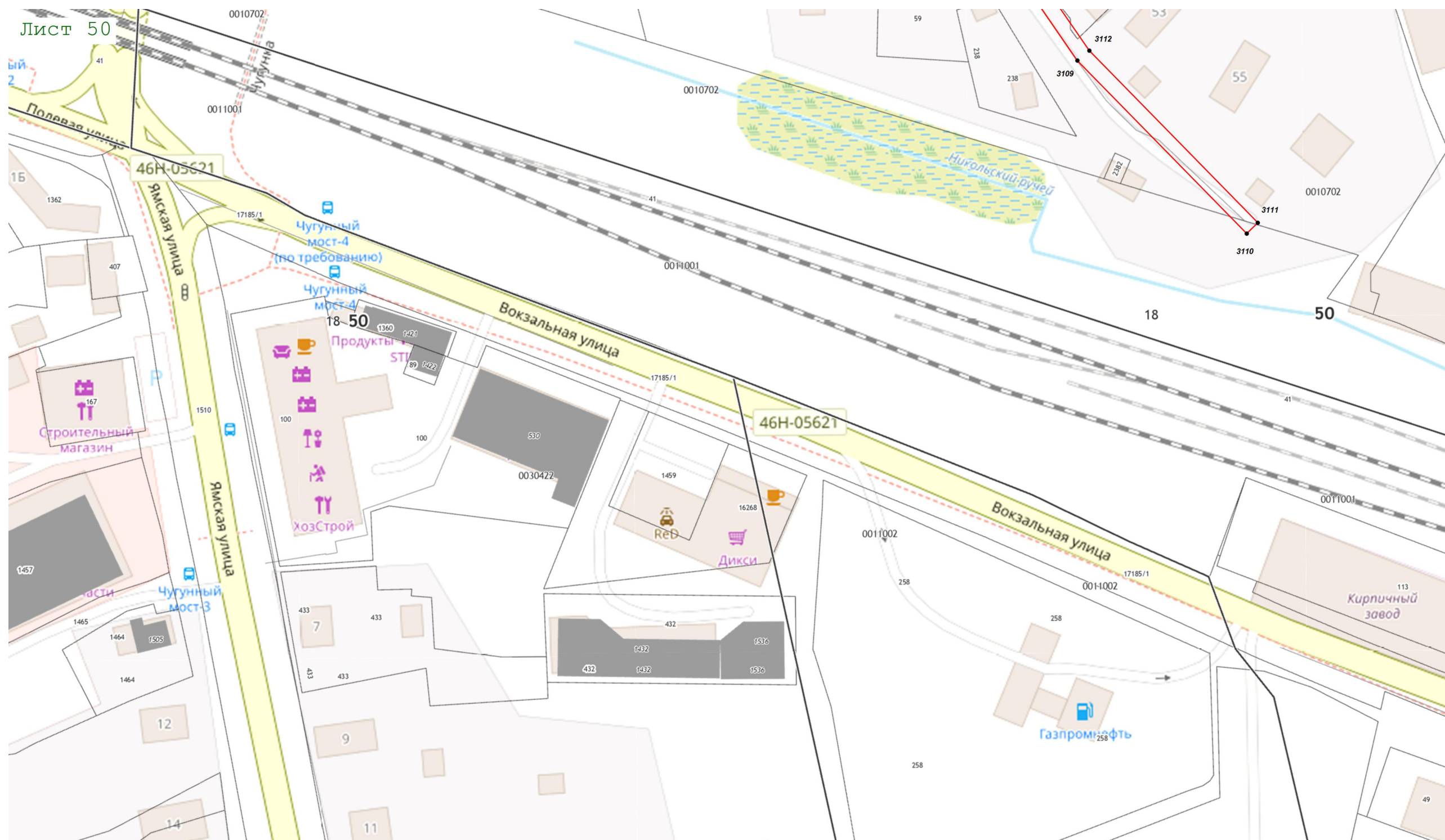
Масштаб 1:1 000



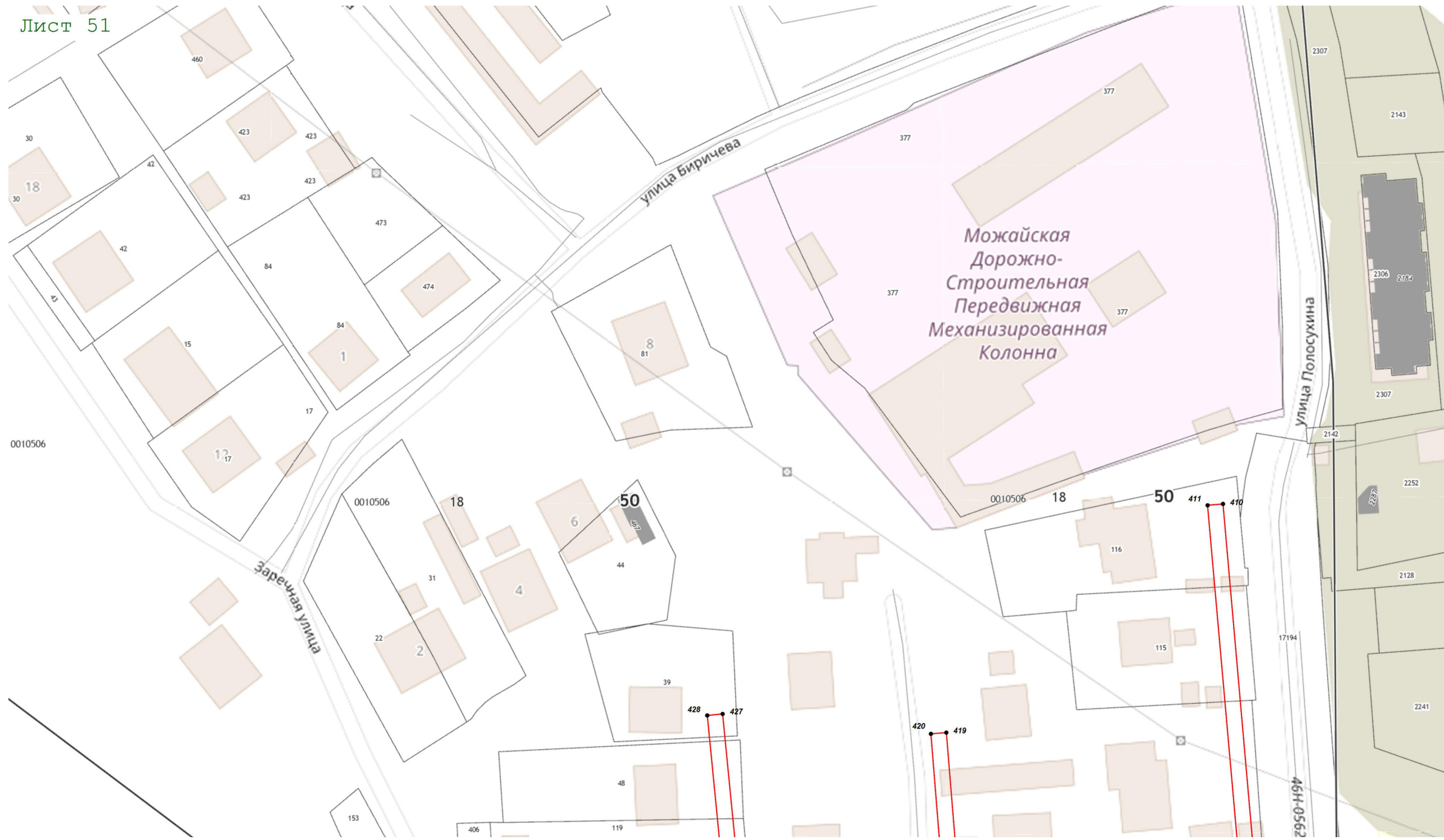
Масштаб 1:1 000



Масштаб 1:1 000



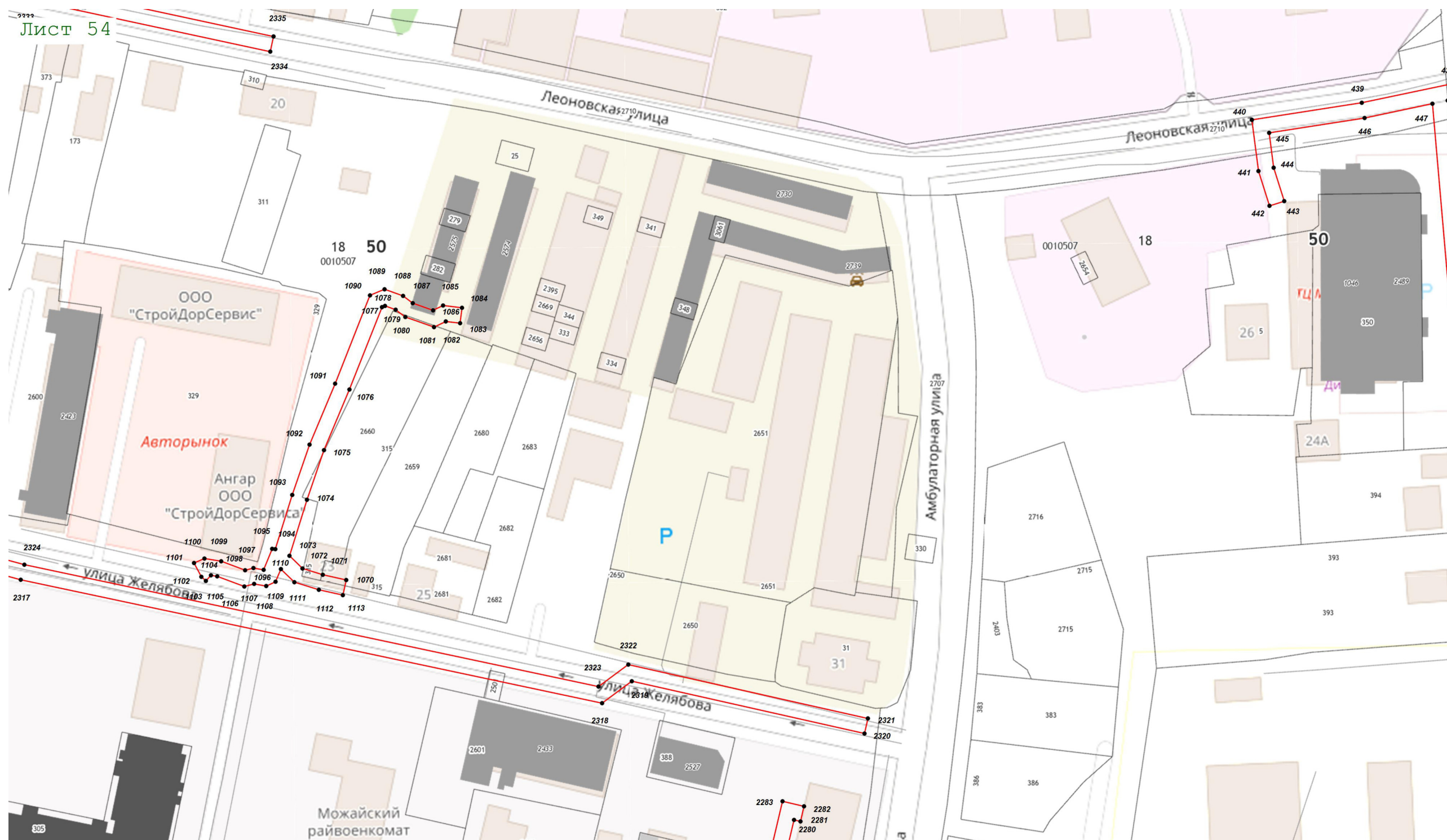
Масштаб 1:1 000



Масштаб 1:1 000

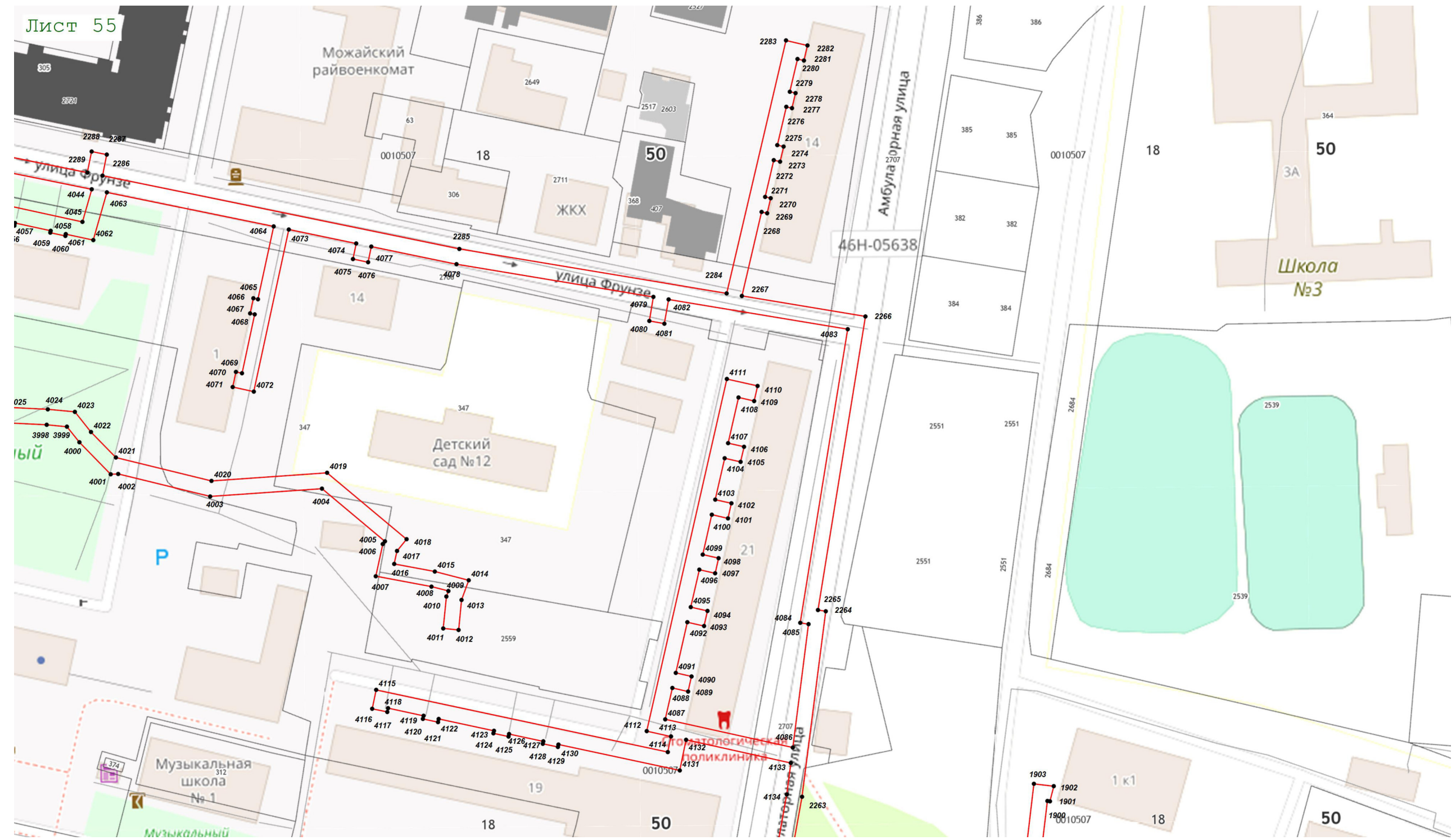


Масштаб 1:1 000

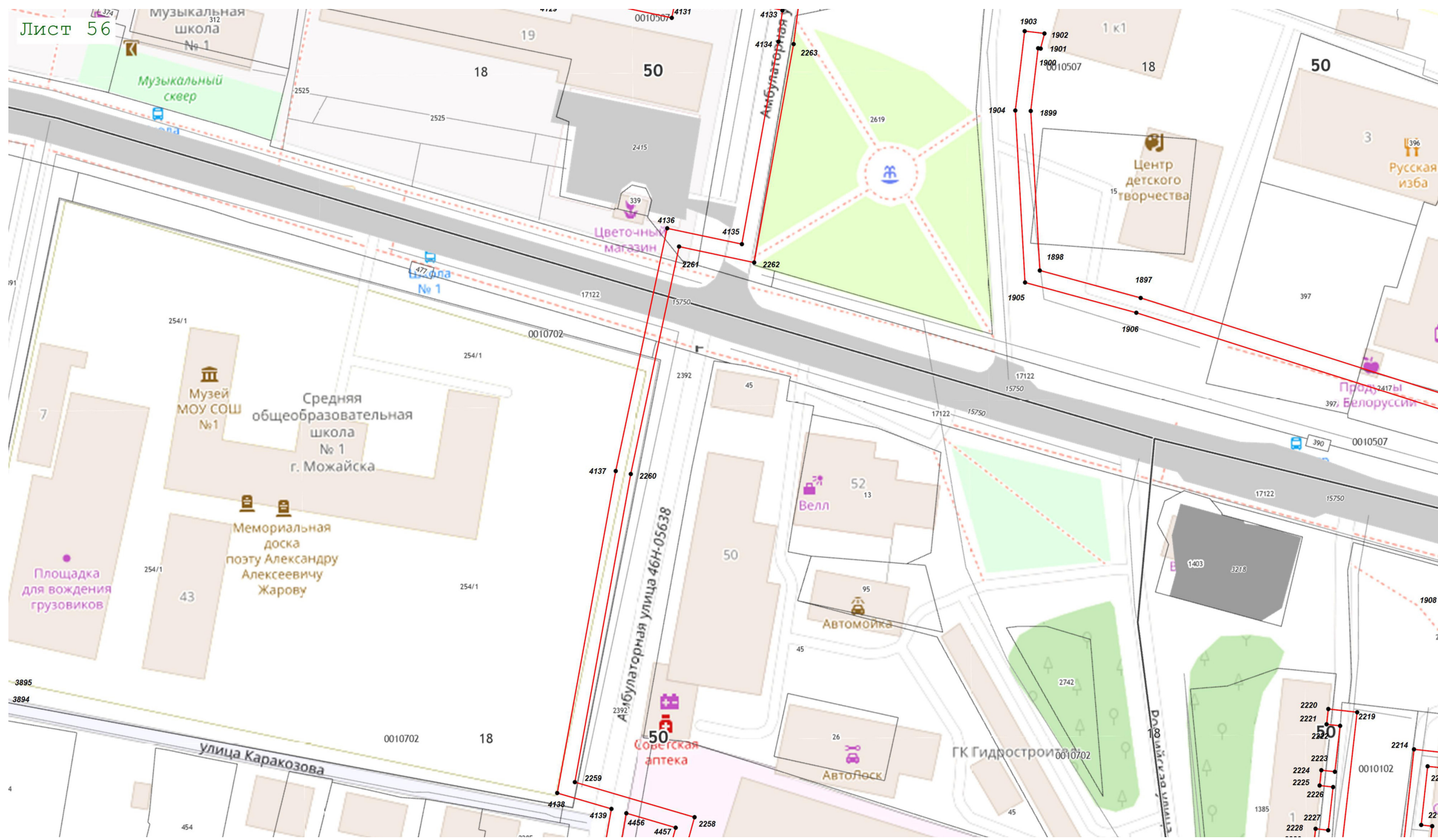


Масштаб 1:1 000

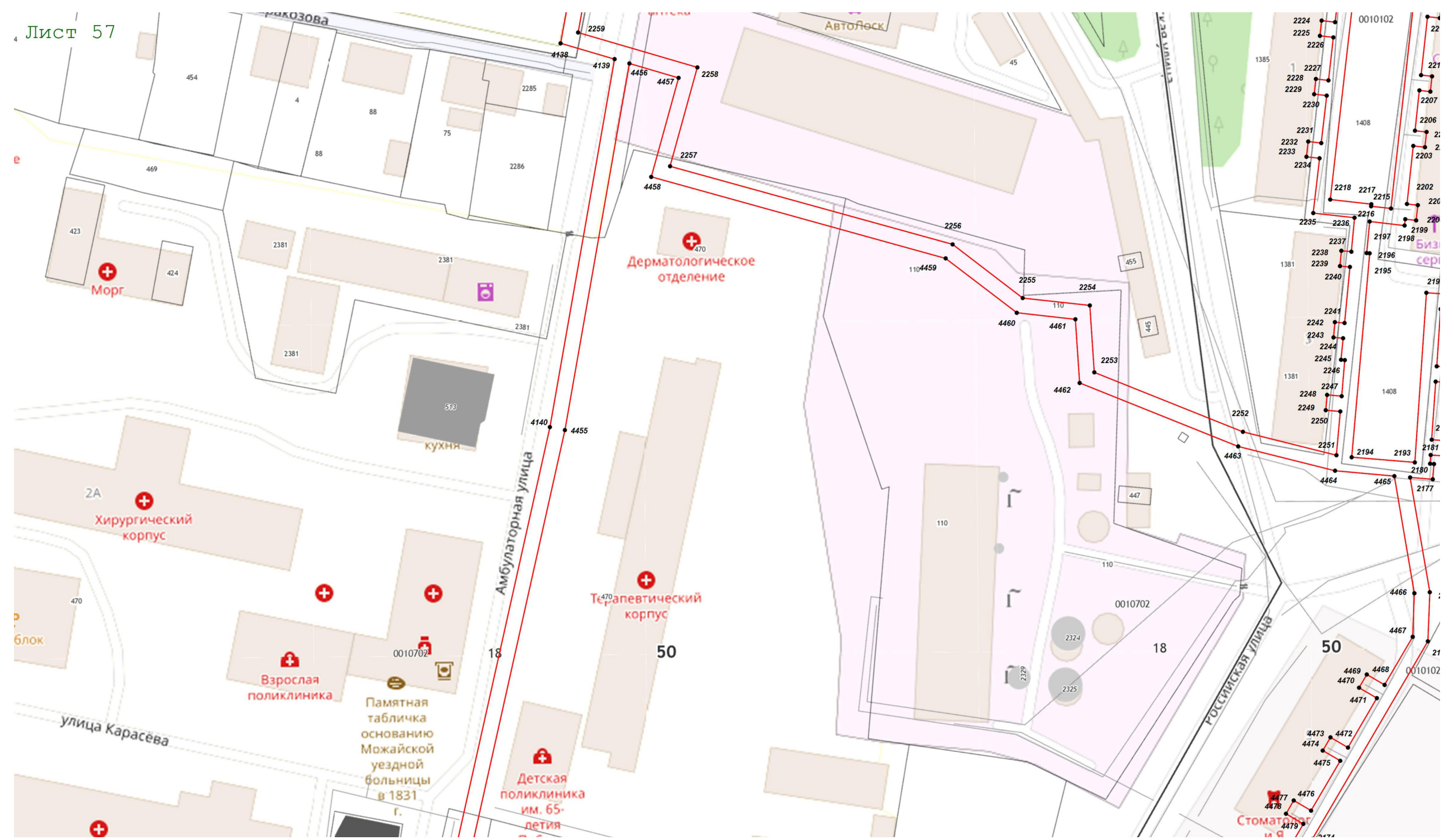
Лист 55



Масштаб 1:1 000



Масштаб 1:1 000

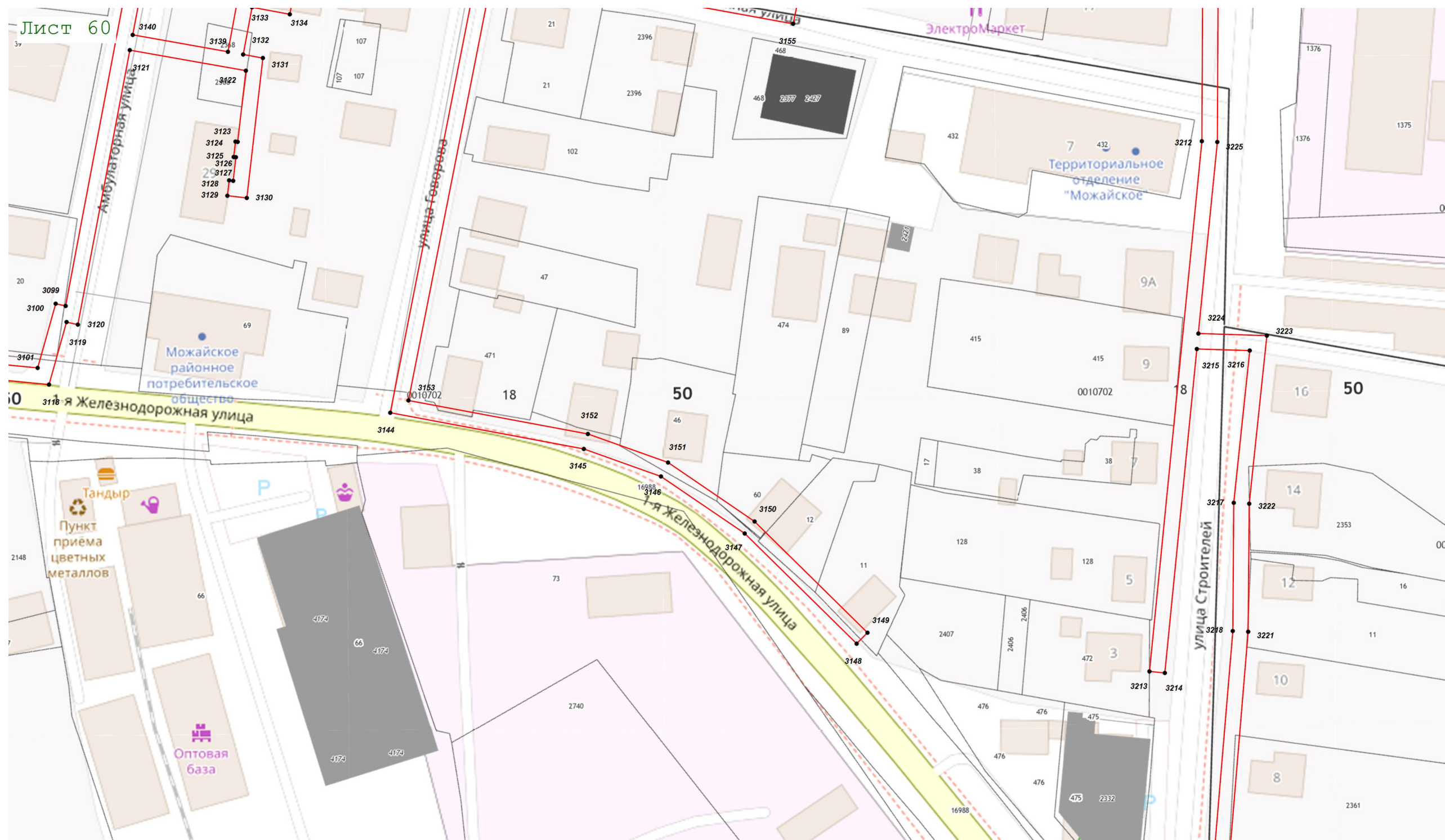


Масштаб 1:1 000

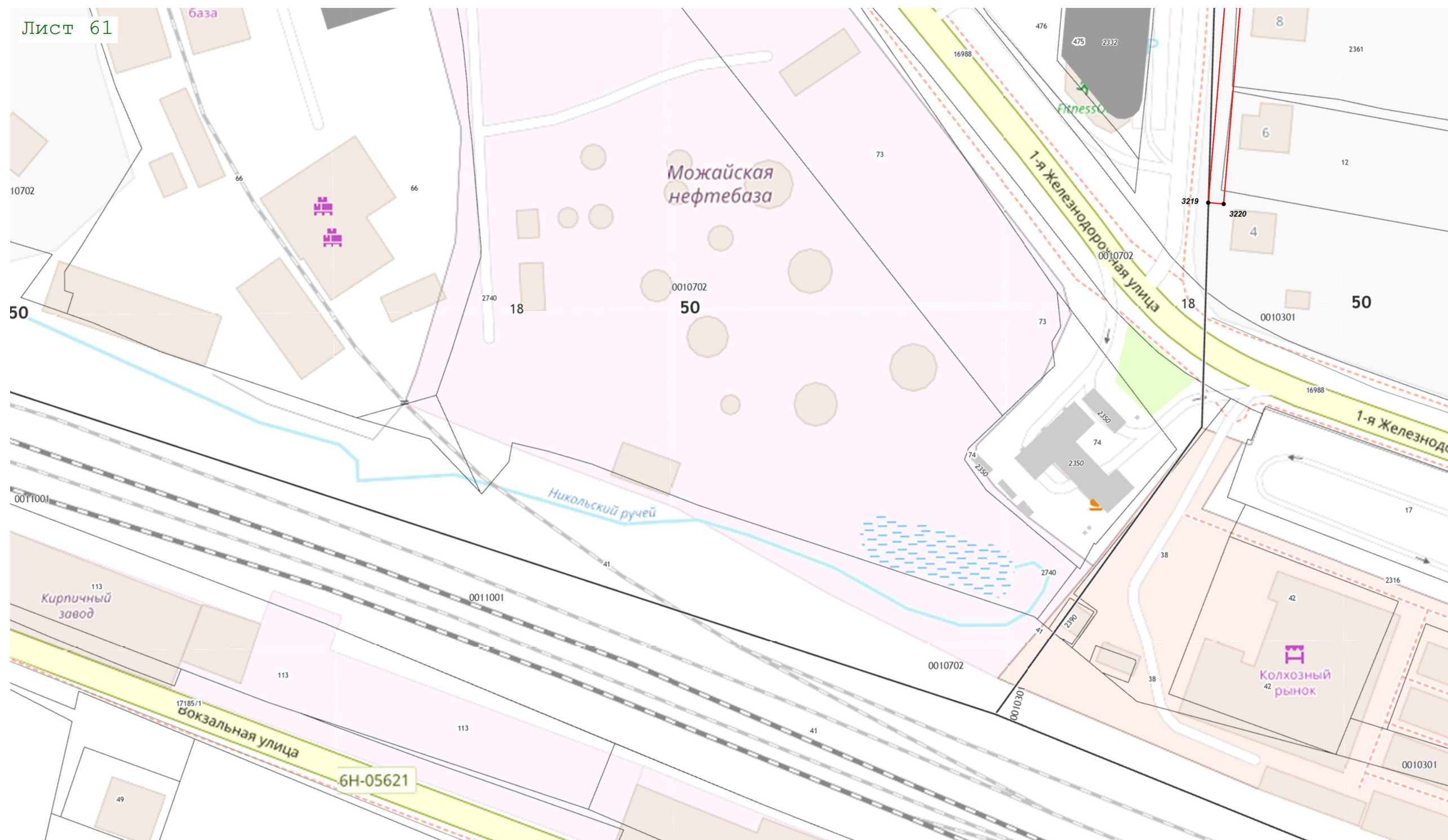
Лист 58



Масштаб 1:1 000



Масштаб 1:1 000



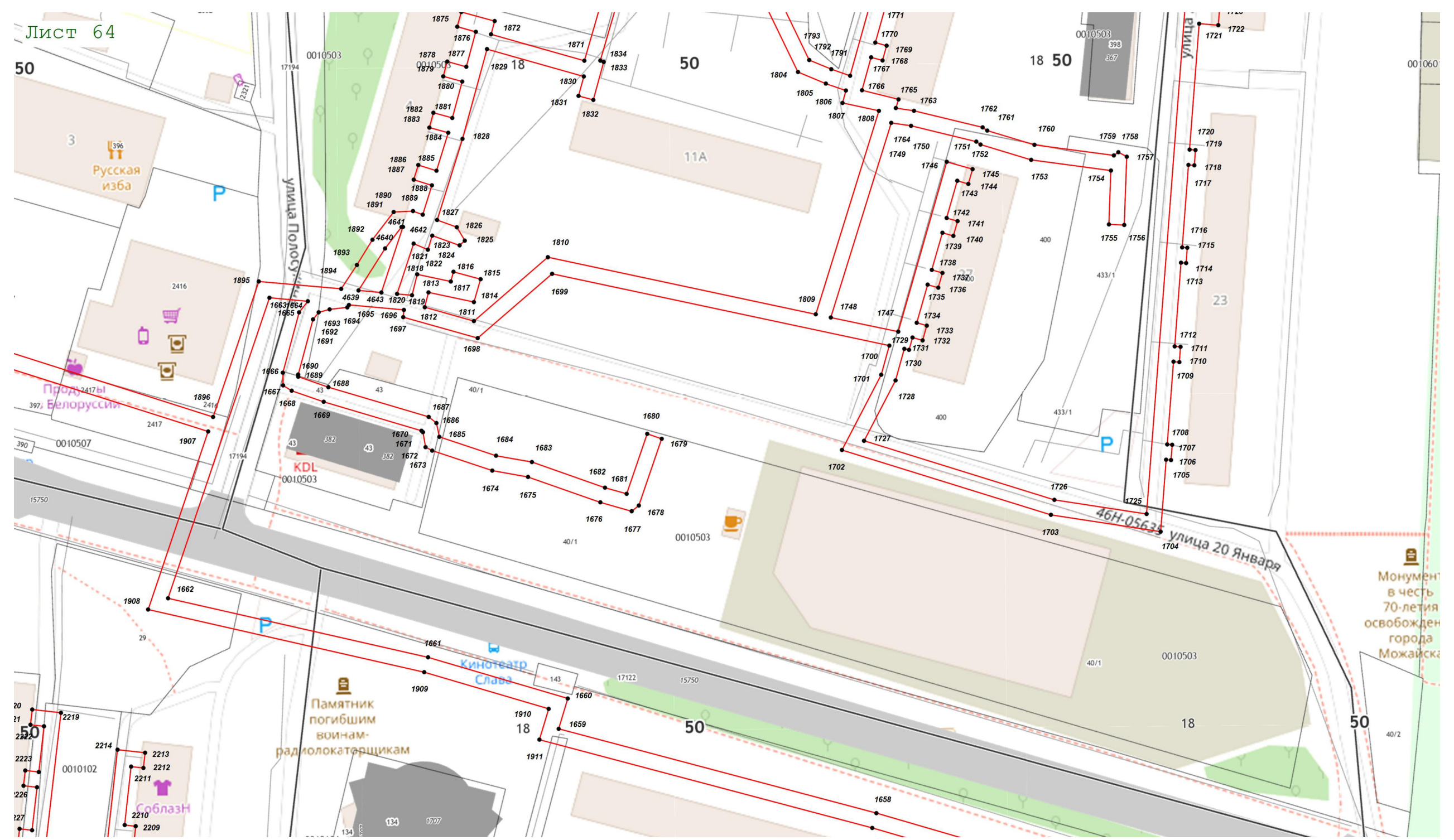
Масштаб 1:1 000



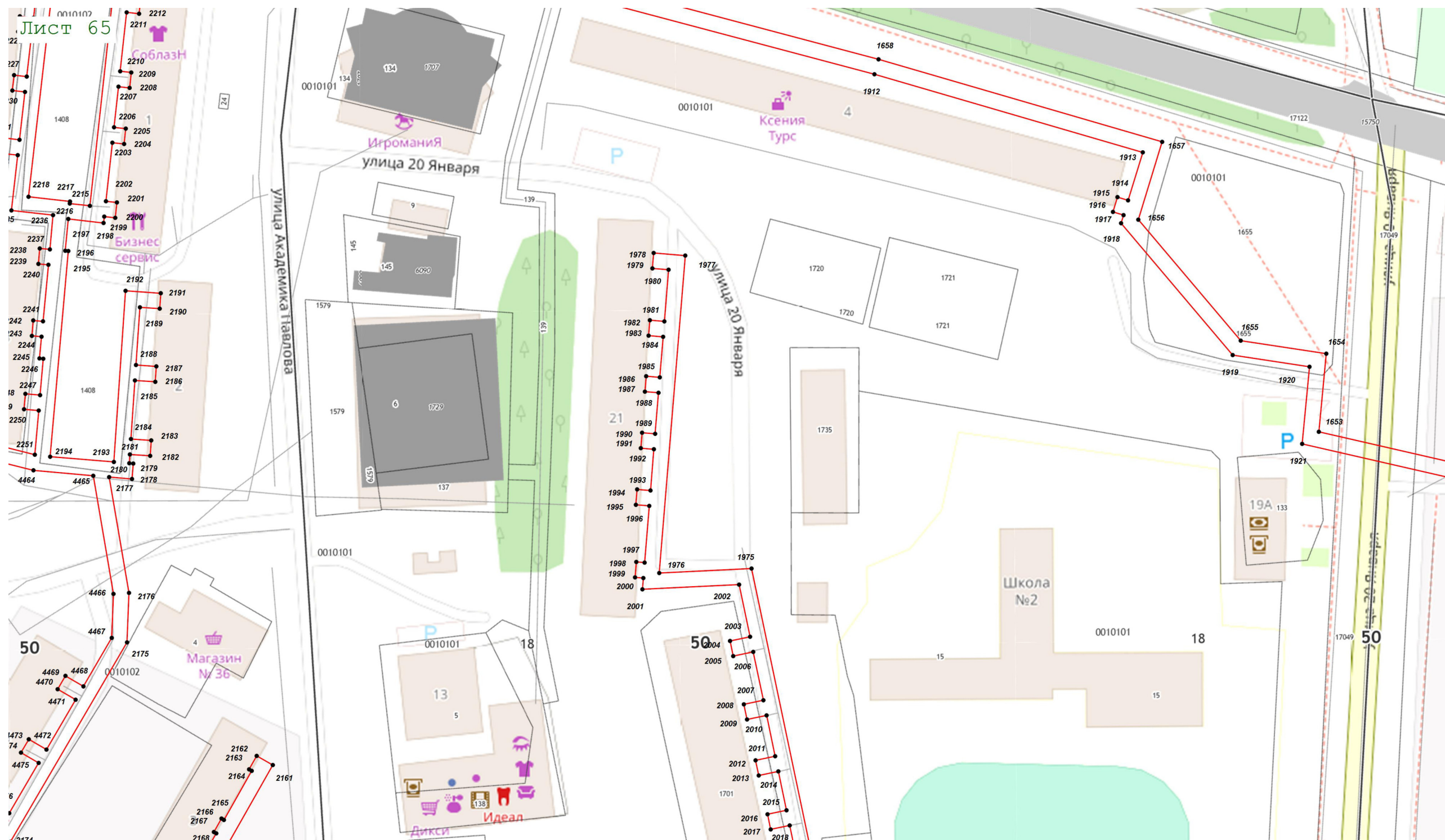
Масштаб 1:1 000



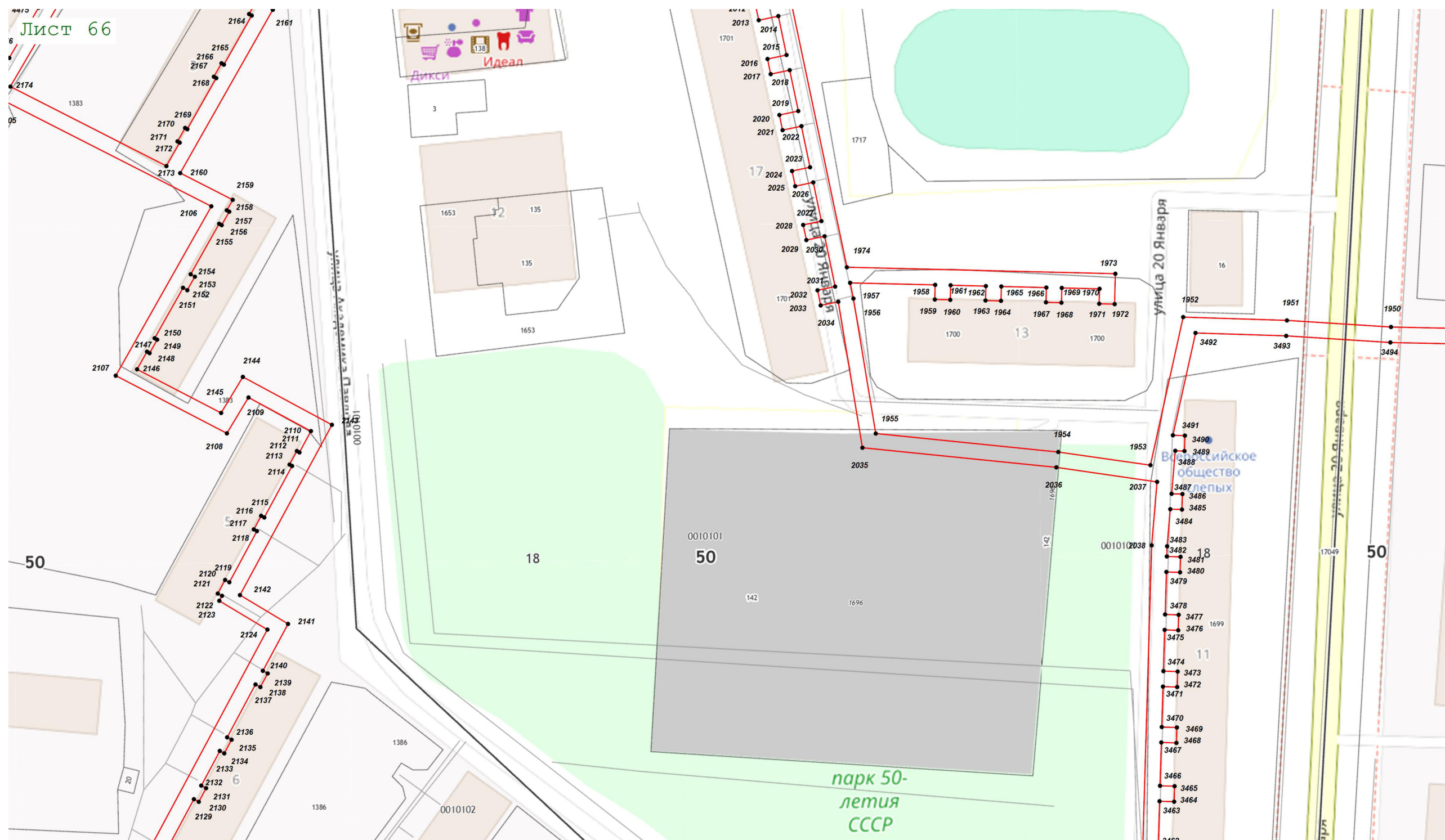
Лист 64



Масштаб 1:1 000

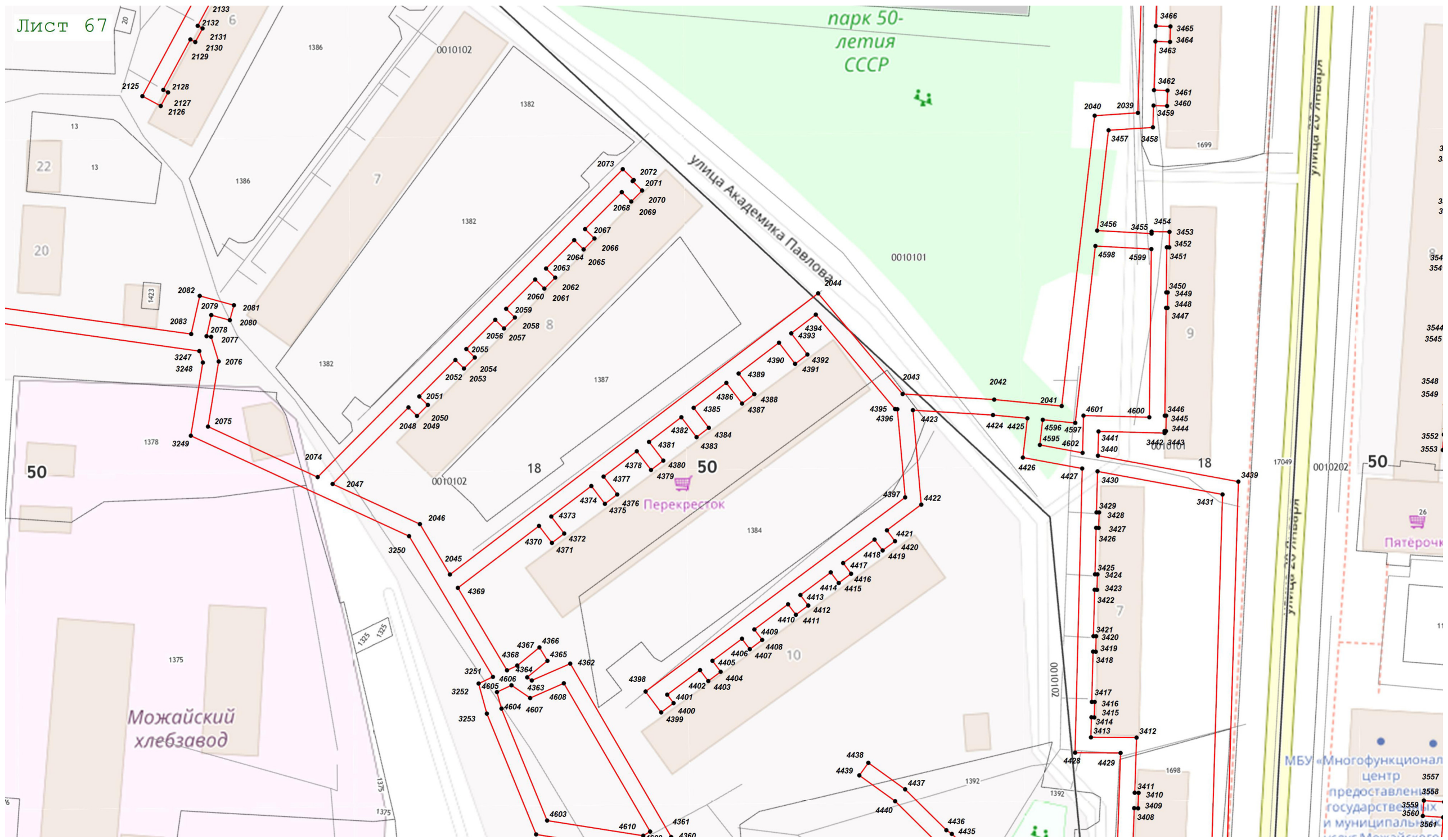


Масштаб 1:1 000

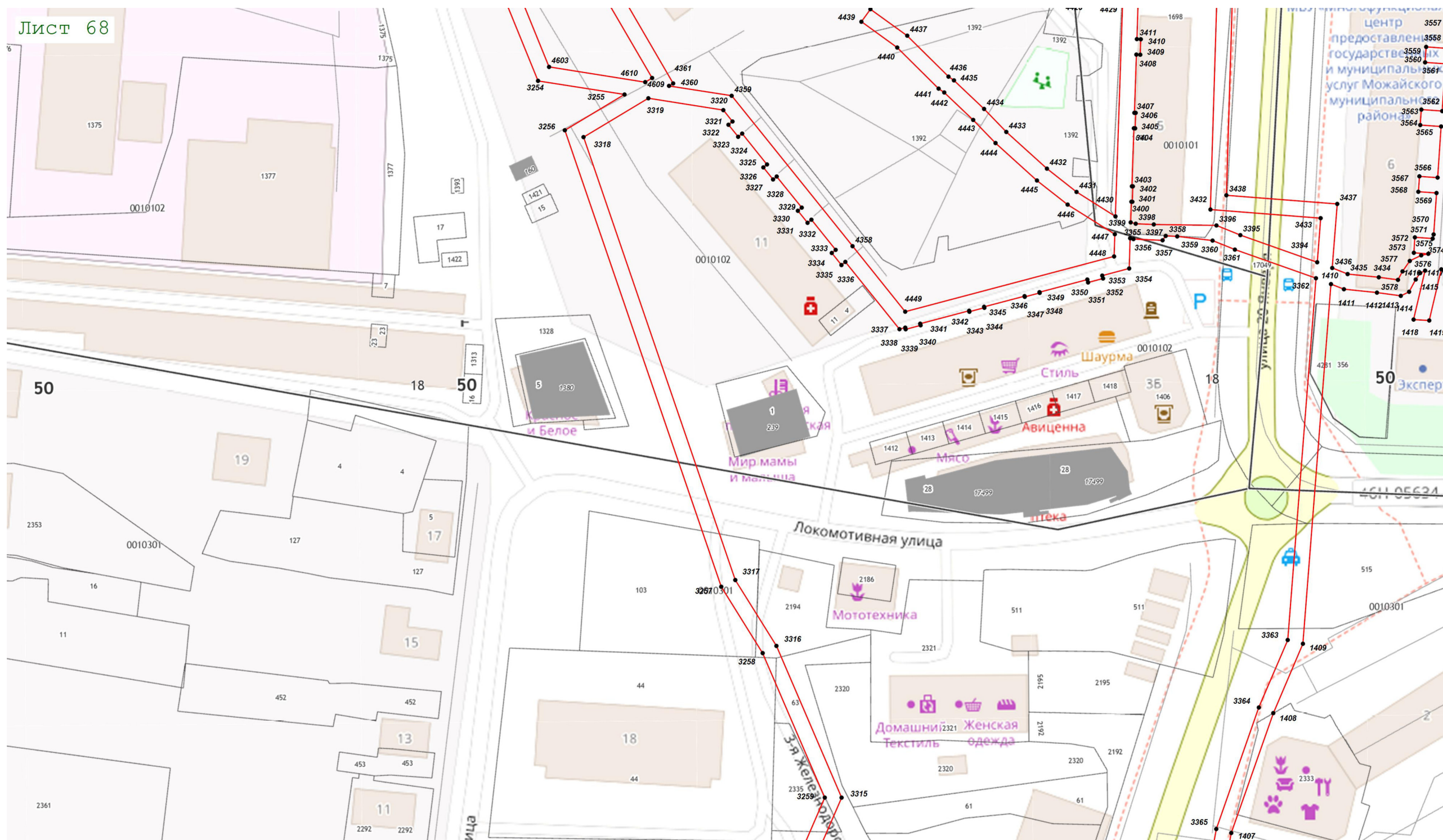


Лист 66

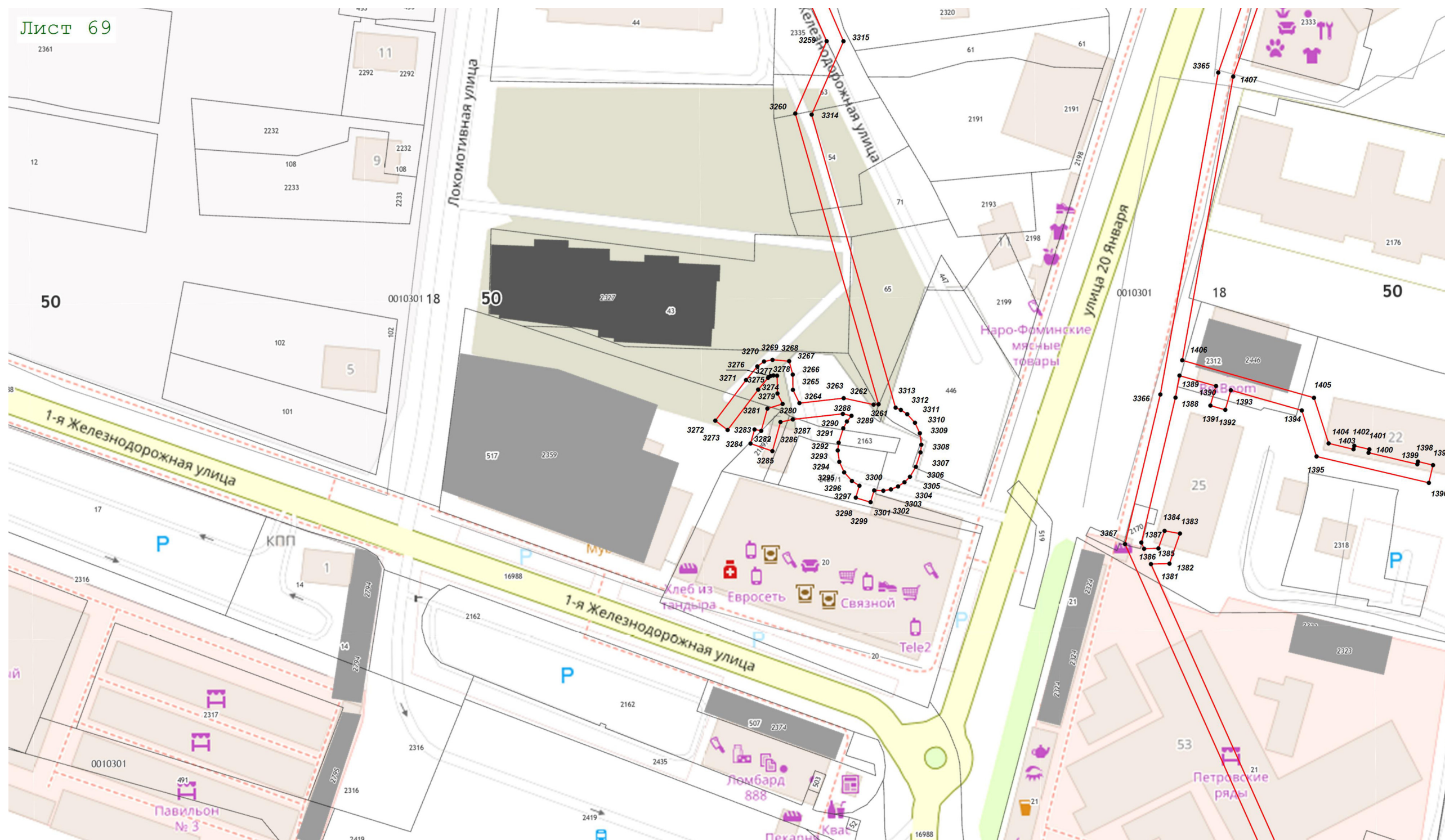
Масштаб 1:1 000



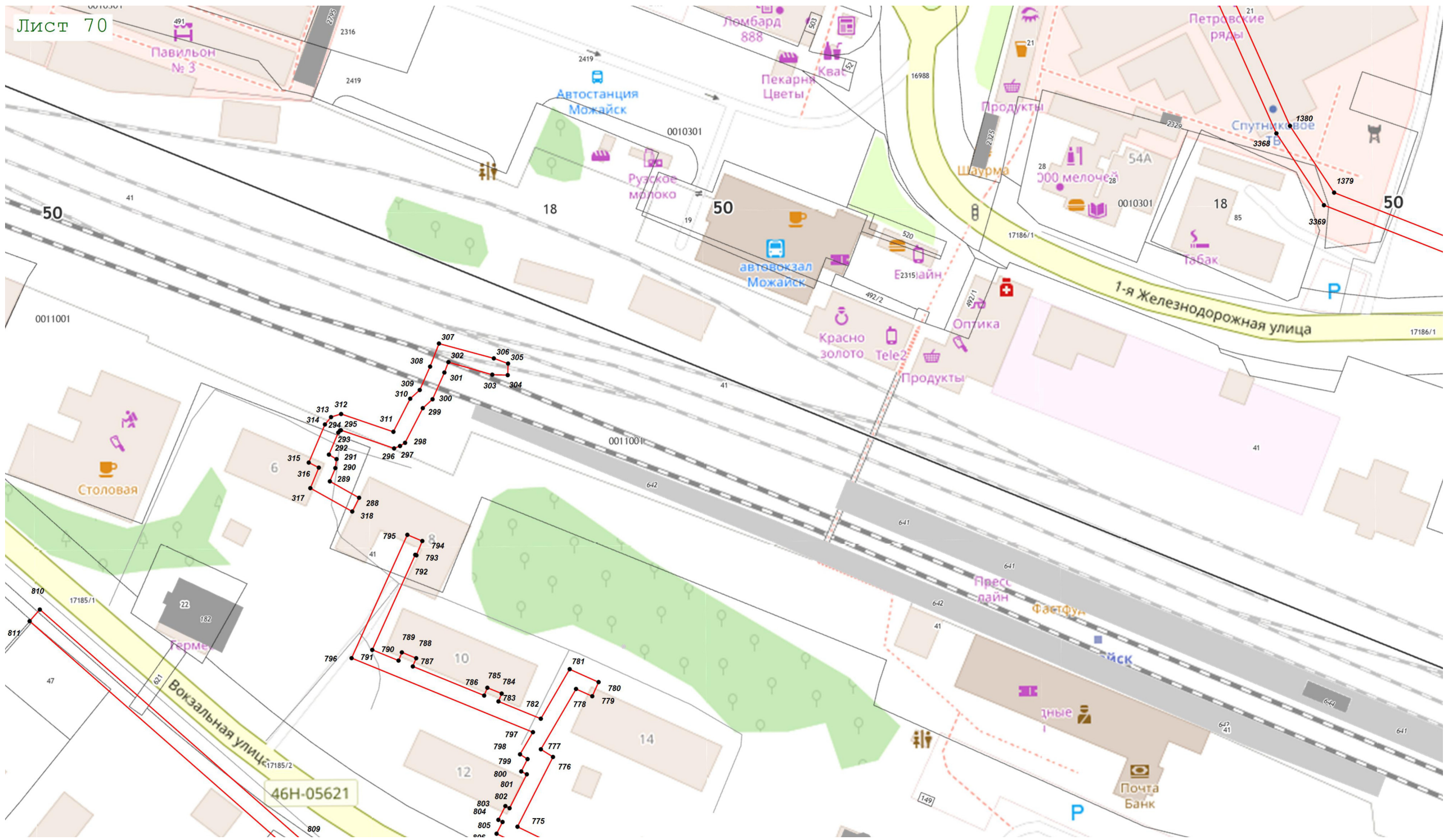
МБУ «Многофункциональный центр предоставления государственных и муниципальных услуг «Можайск»



Масштаб 1:1 000

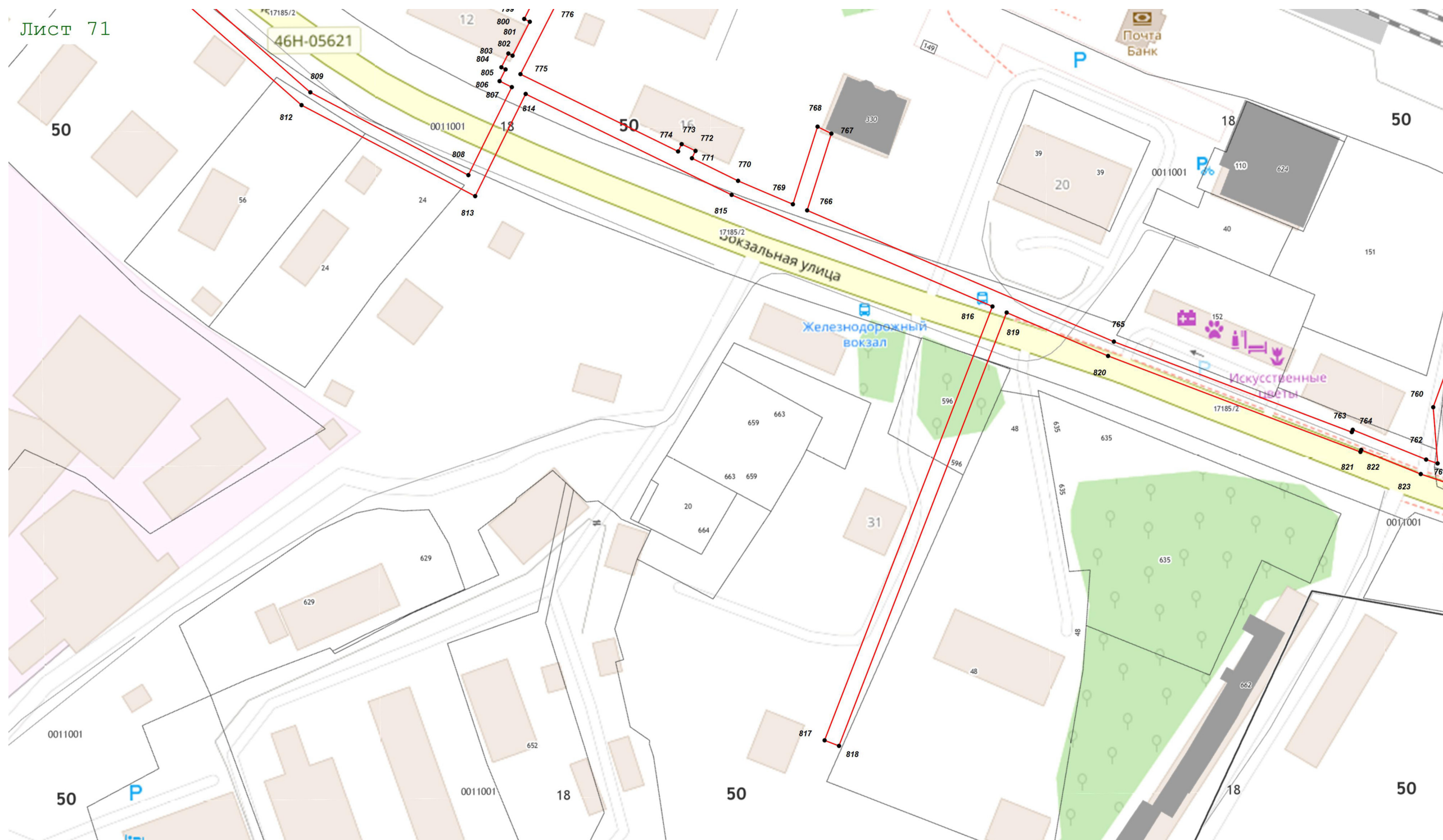


Масштаб 1:1 000



Масштаб 1:1 000

Лист 71



Масштаб 1:1 000

Лист 72
Р

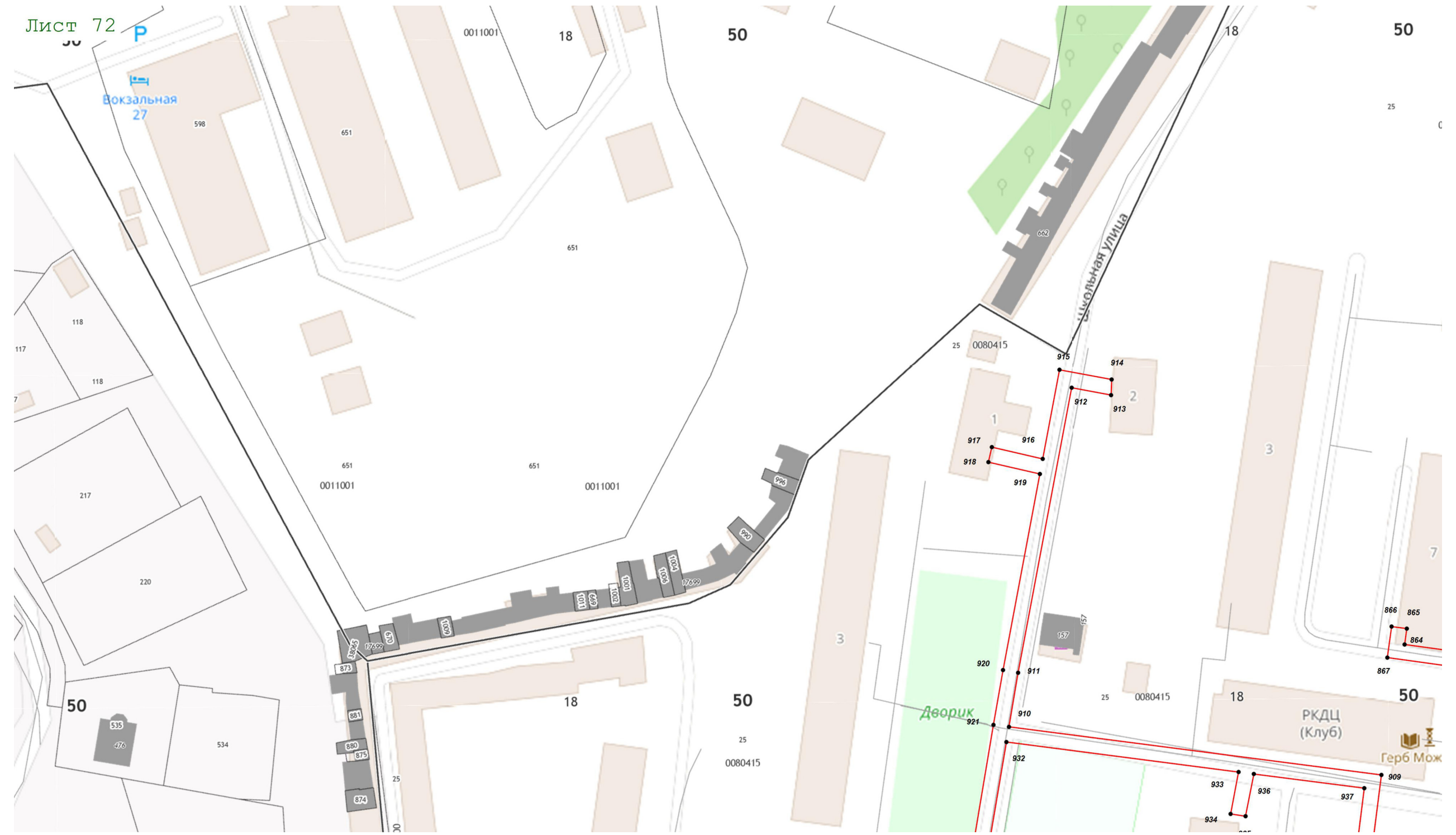
Вокзальная
27

Вокзальная
Улица

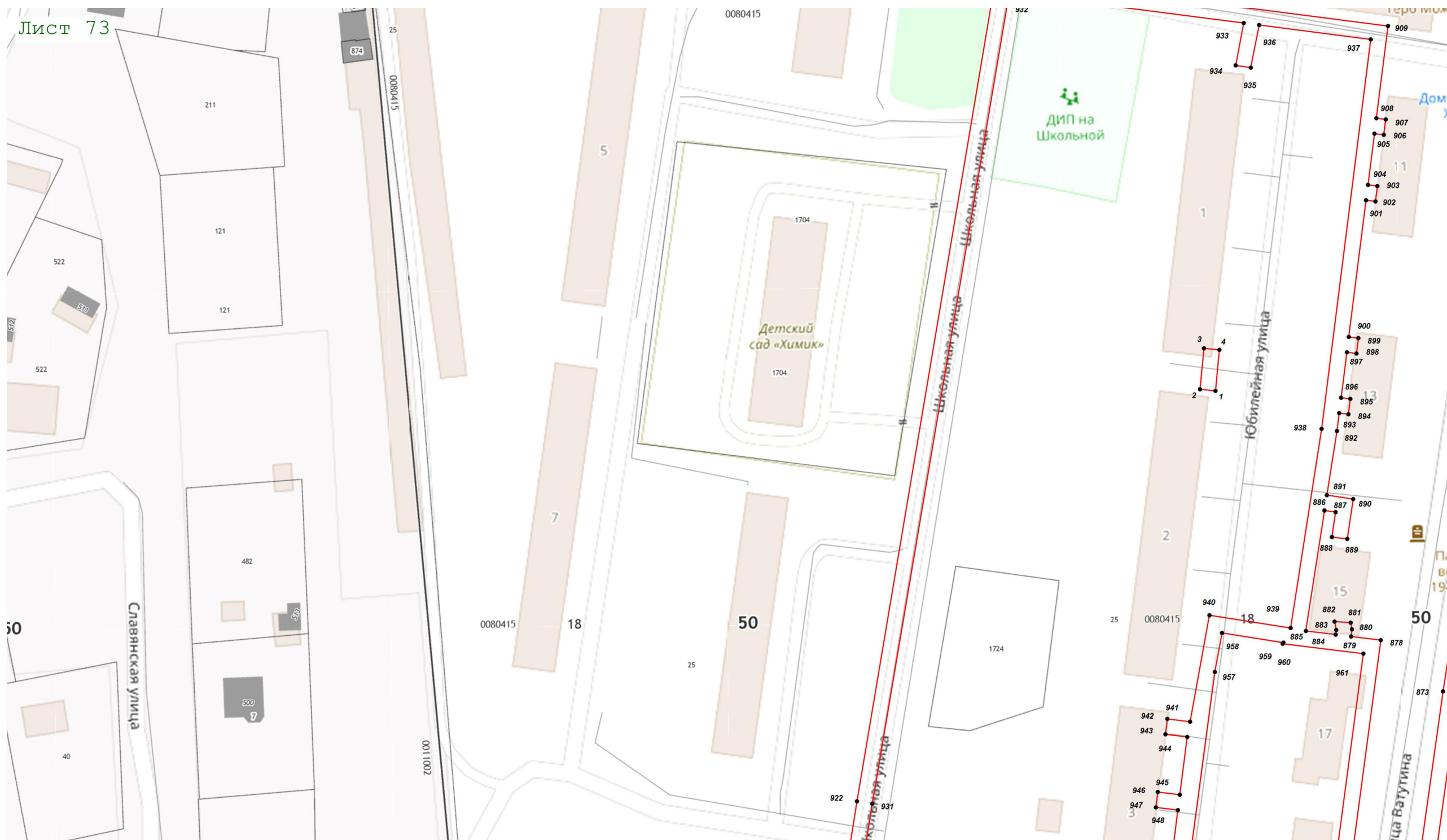
Дворик

РКДЦ
(Клуб)
Герб Мож

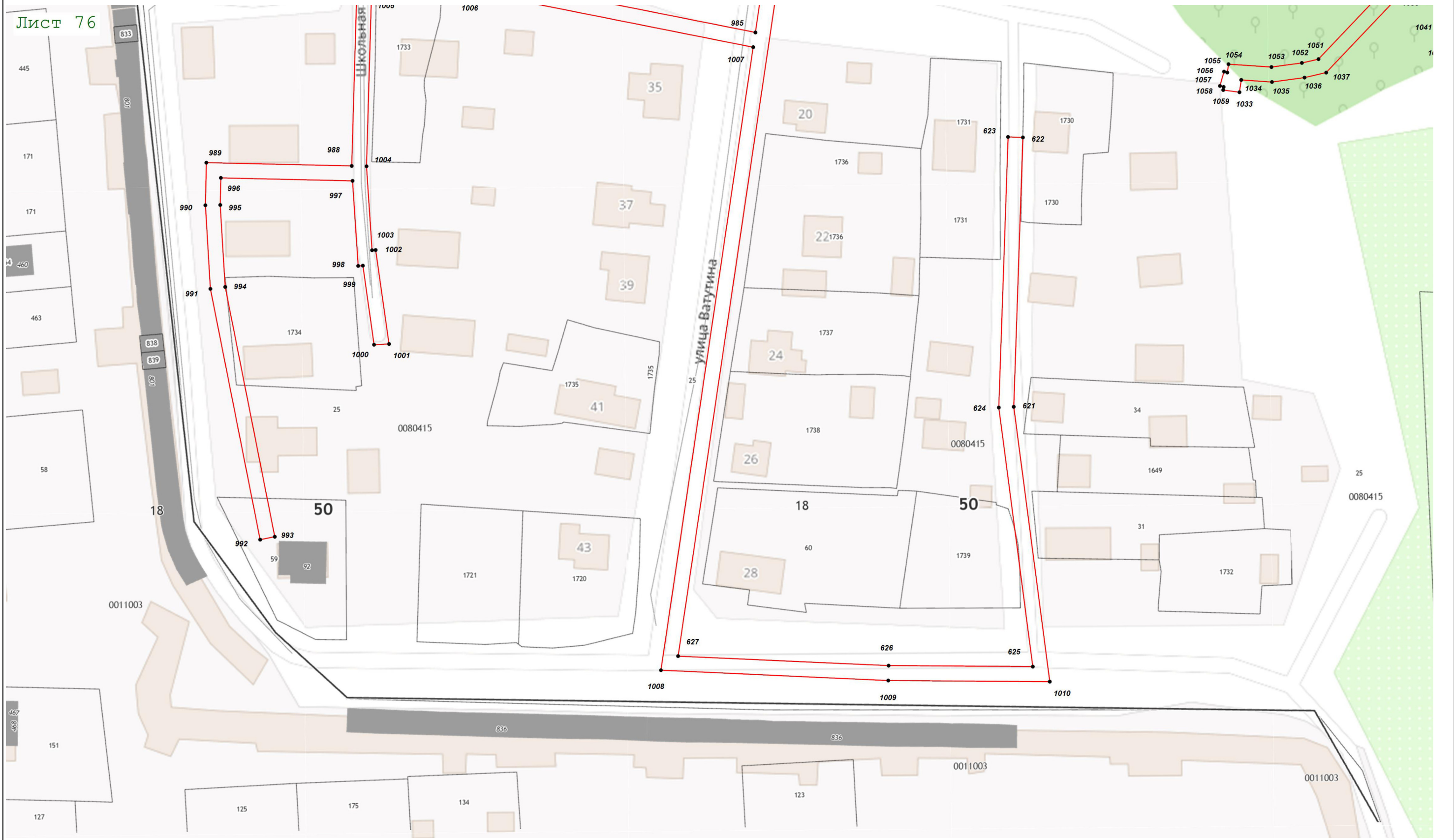
Масштаб 1:1 000



Лист 73



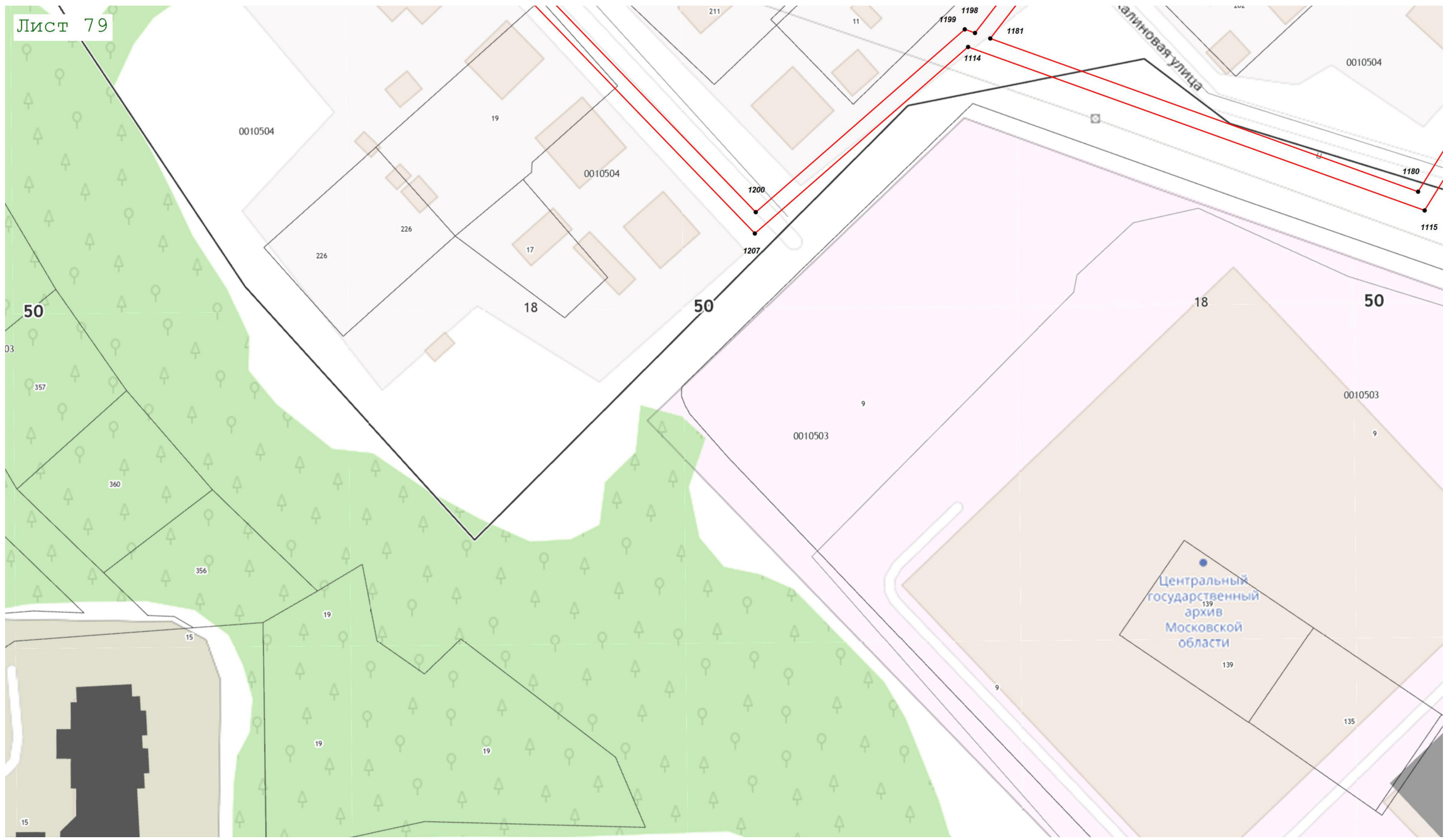
Масштаб 1:1 000



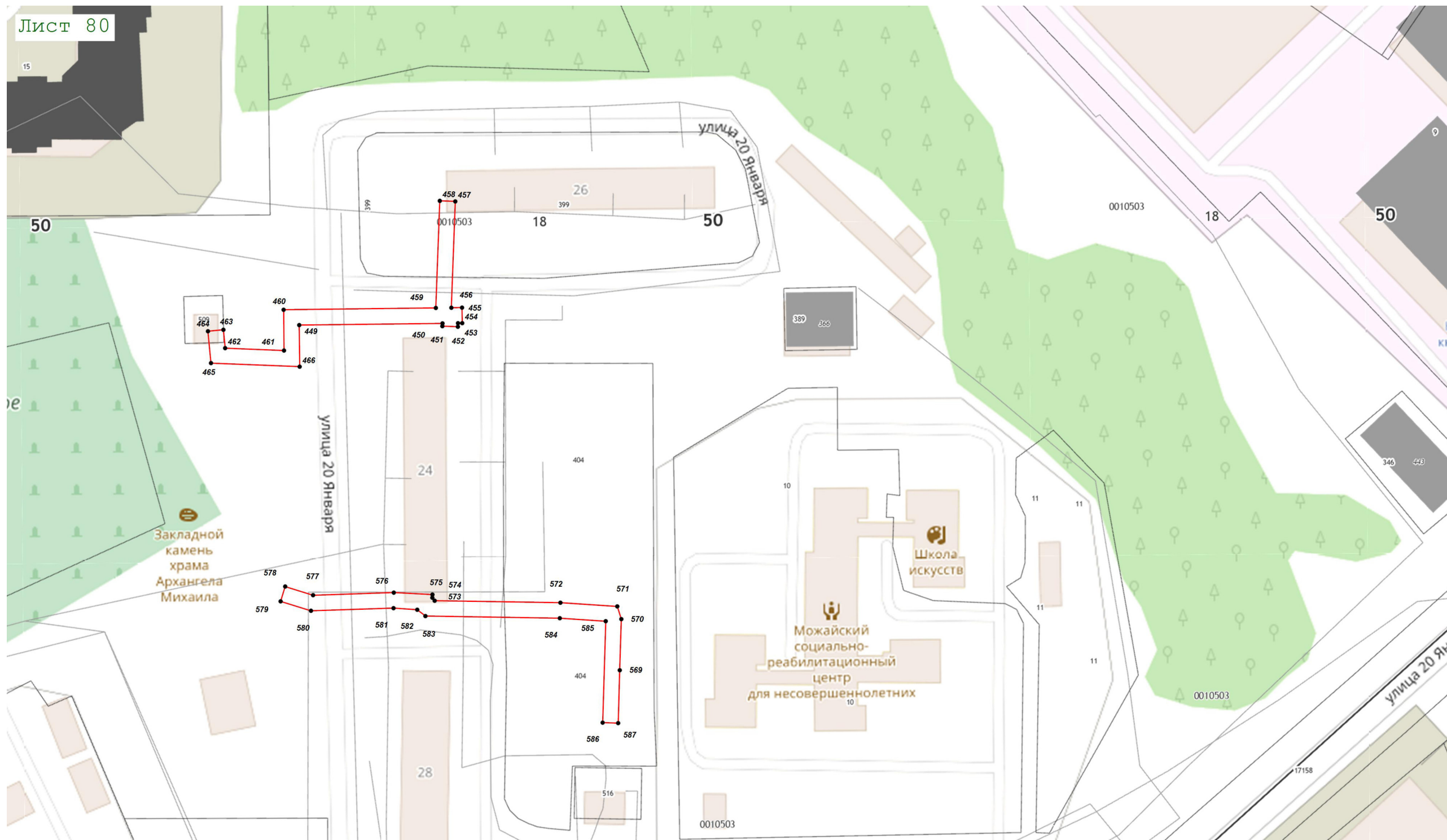
Масштаб 1:1 000



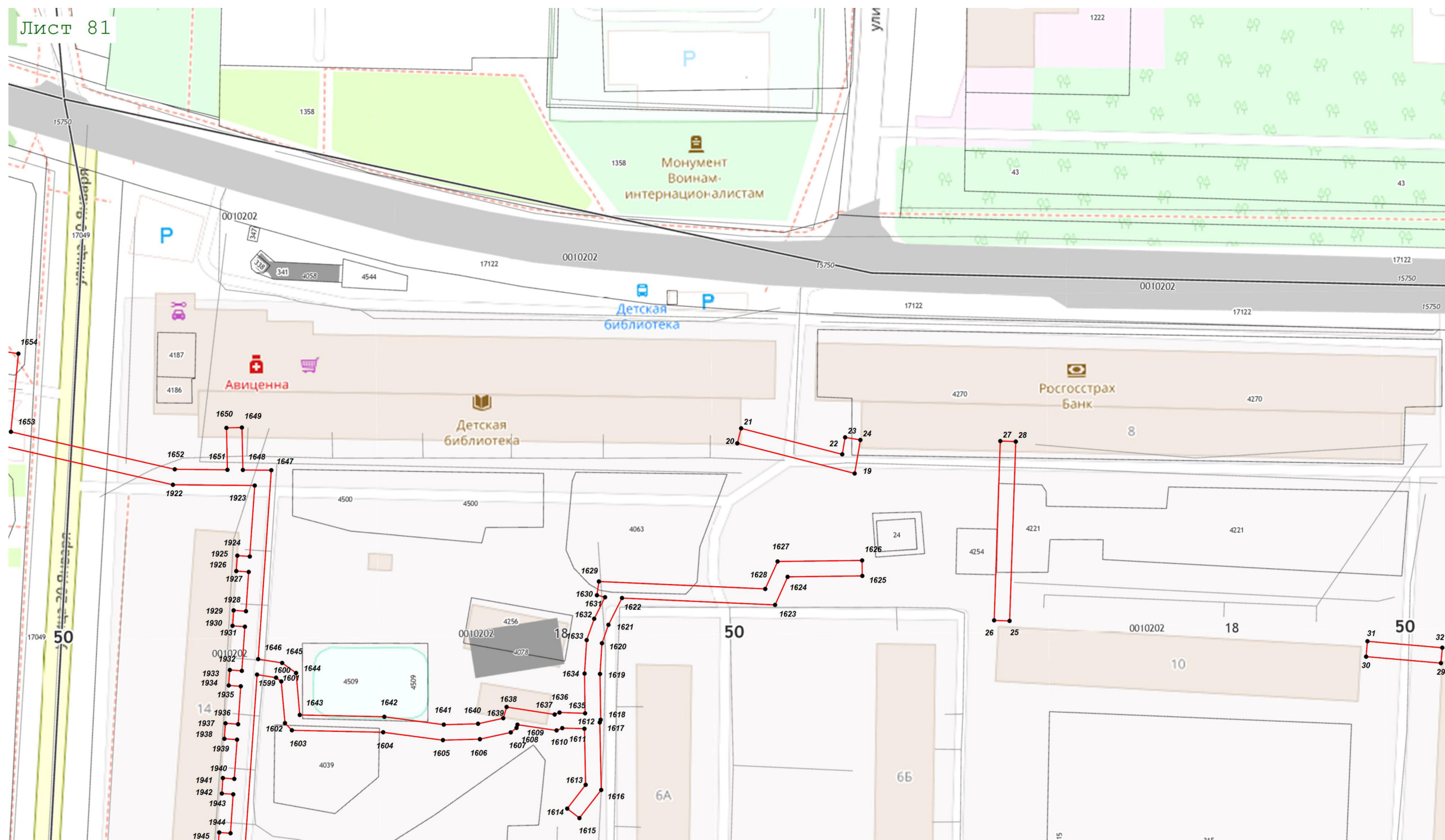
Масштаб 1:1 000



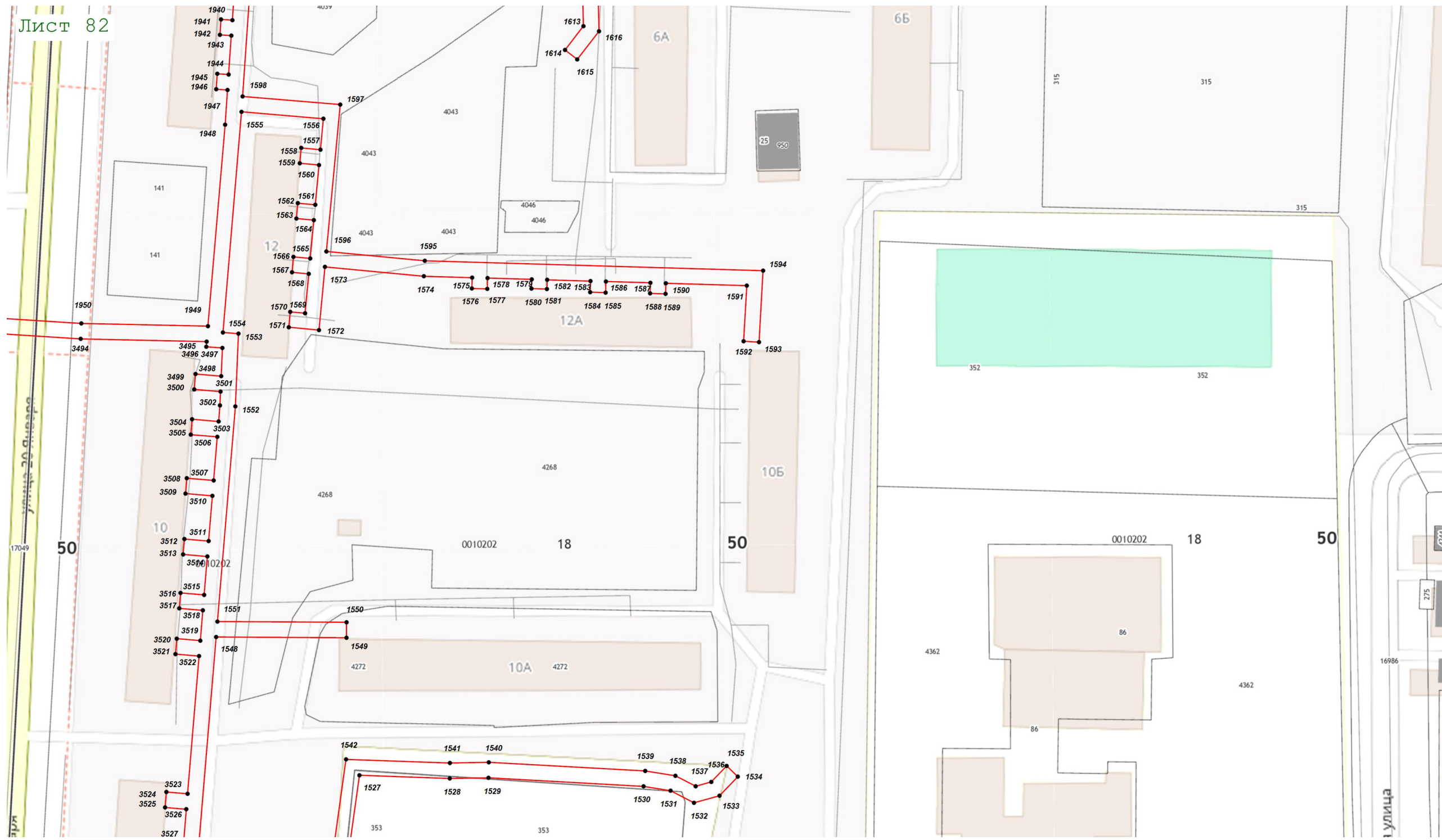
Масштаб 1:1 000



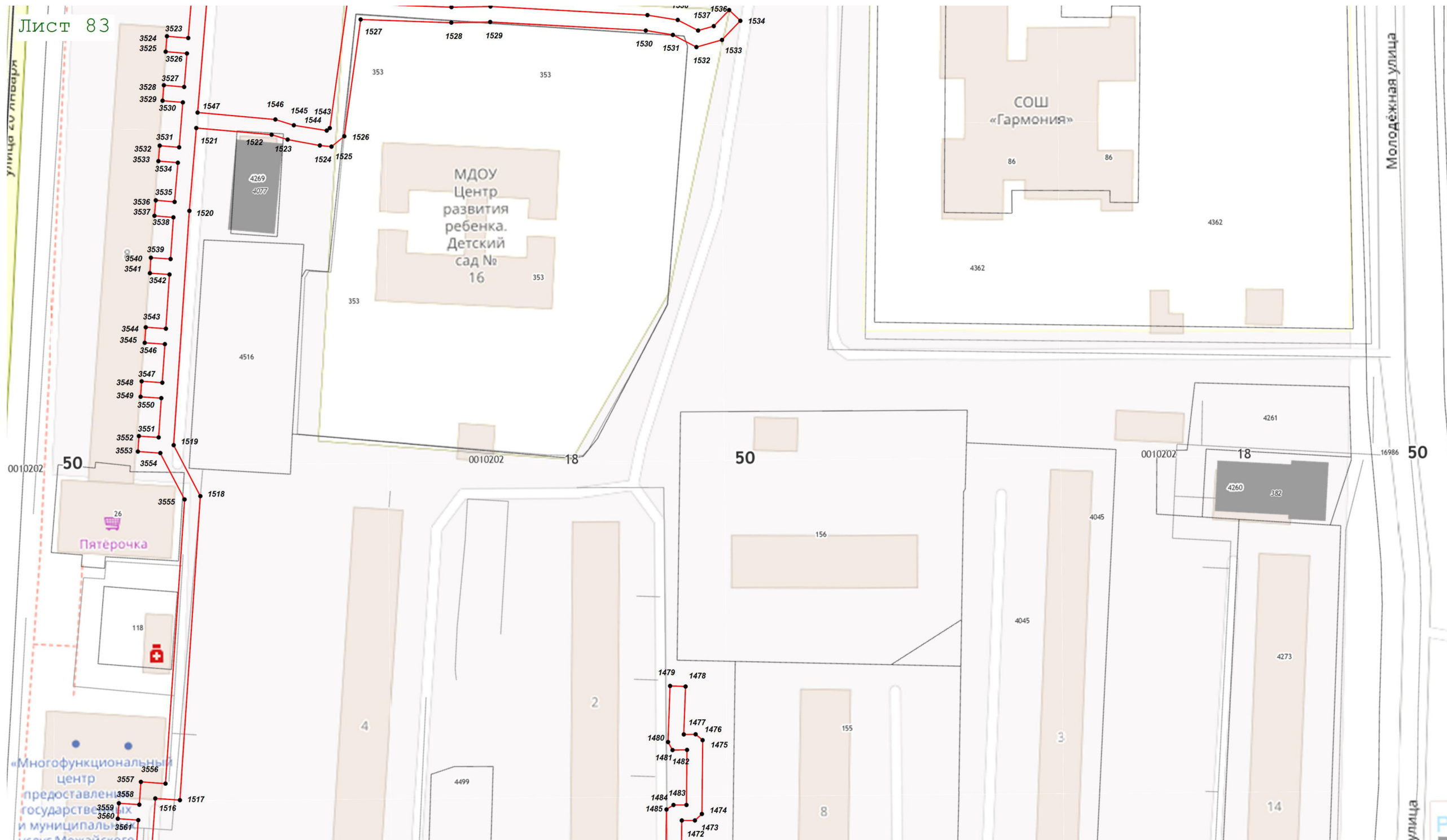
Масштаб 1:1 000



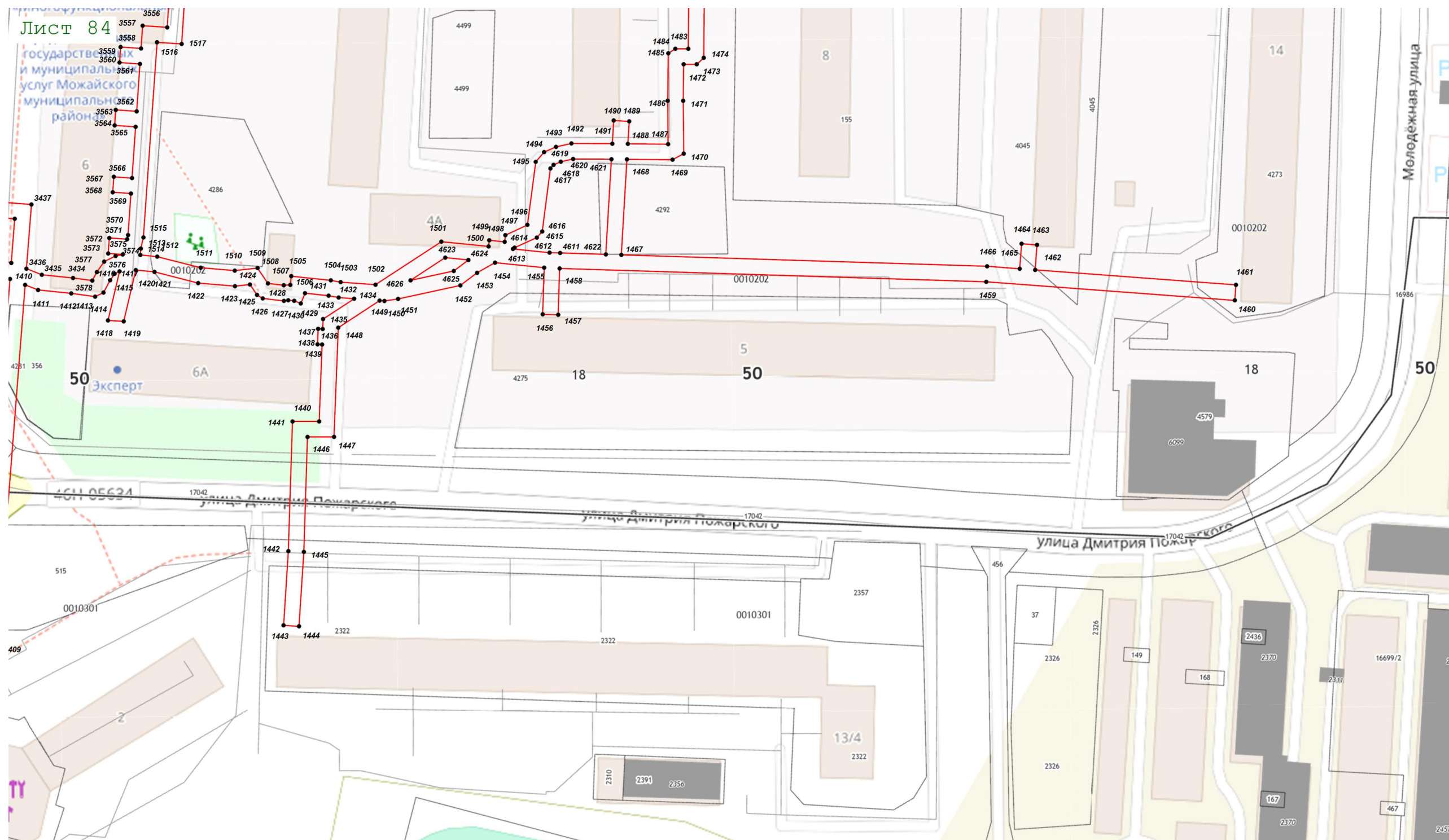
Масштаб 1:1 000



Масштаб 1:1 000



Масштаб 1:1 000

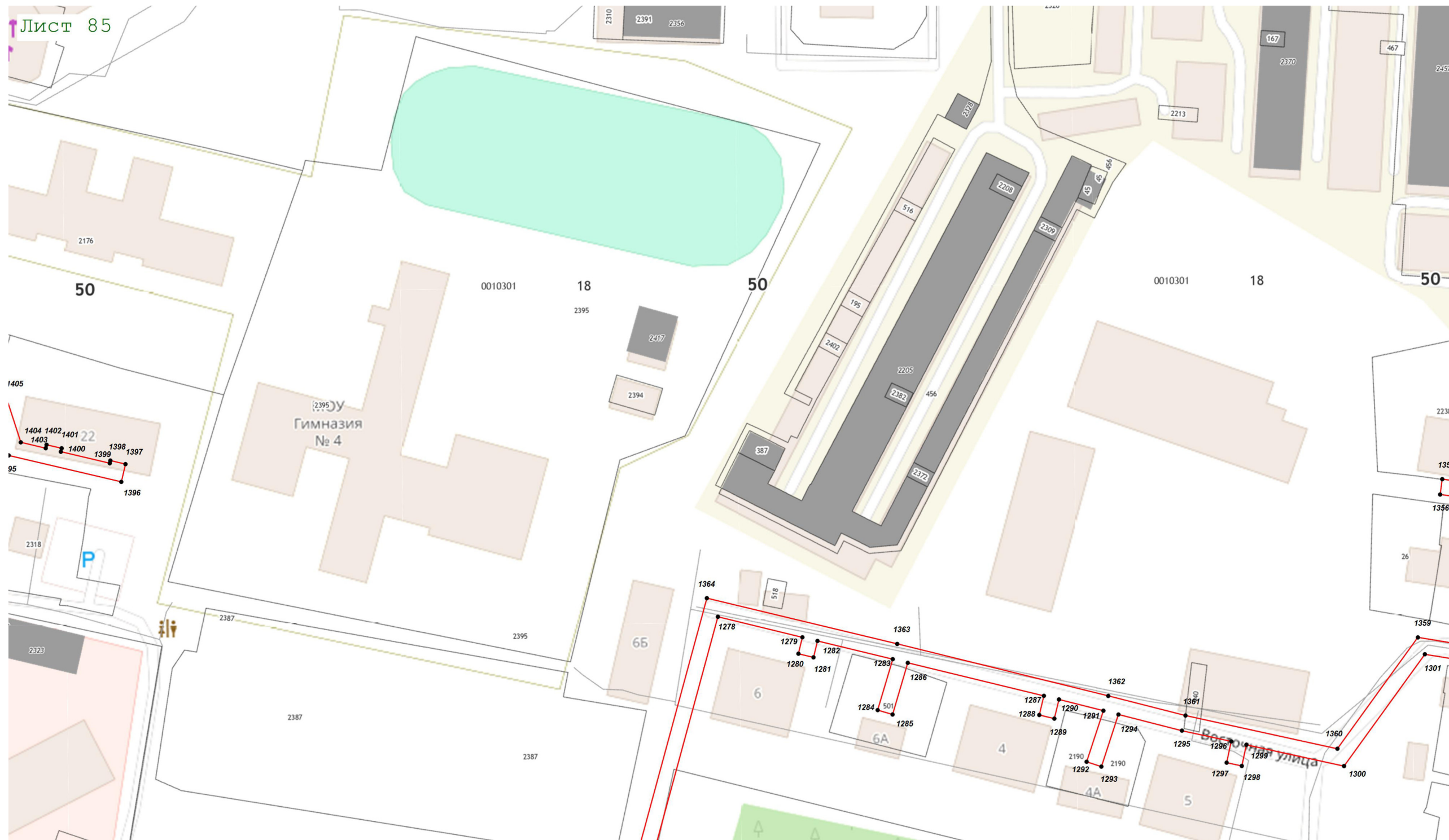


Лист 84

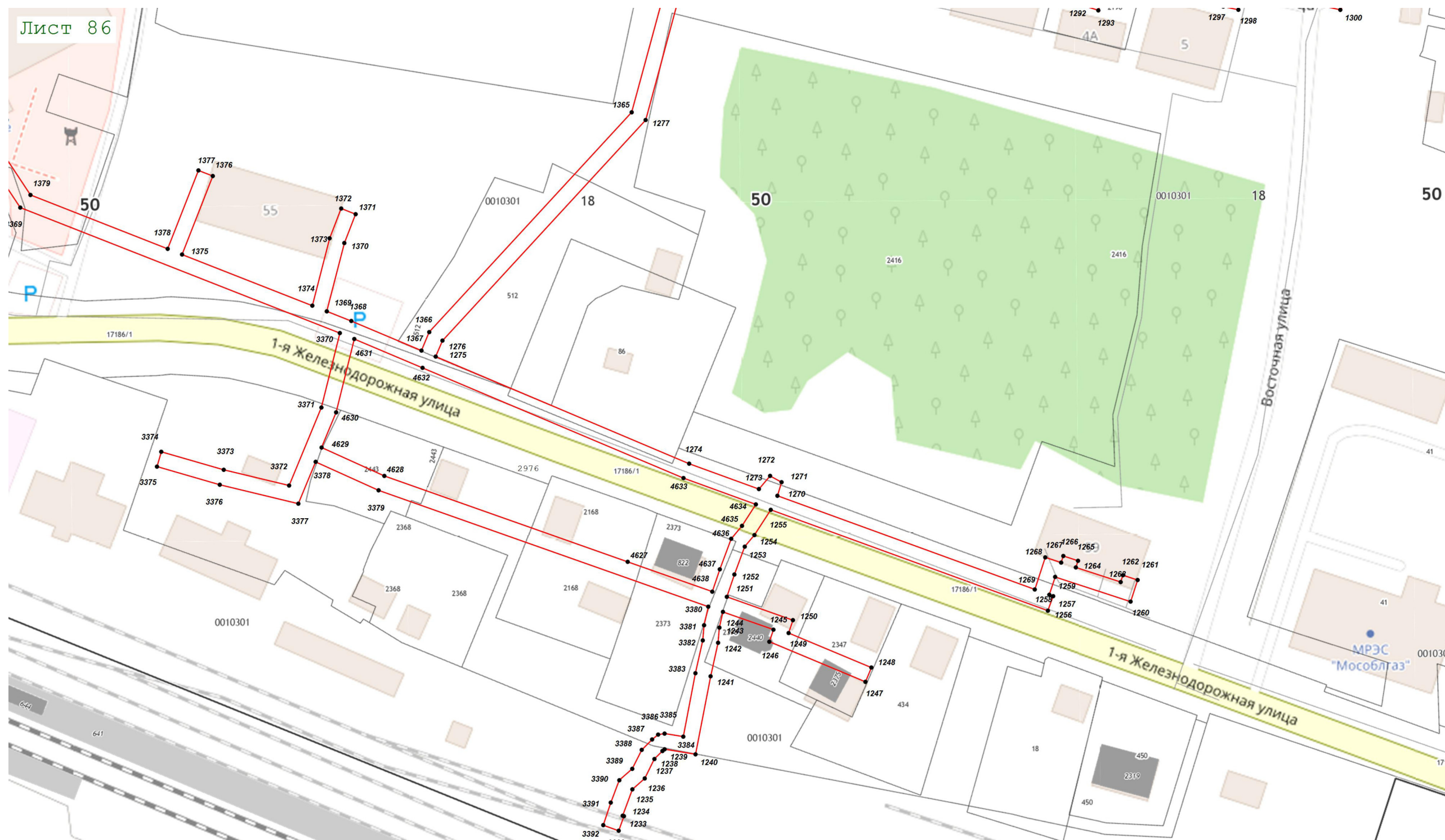
государственных
и муниципальных
услуг Можайского
муниципального
района

50 Эксперт

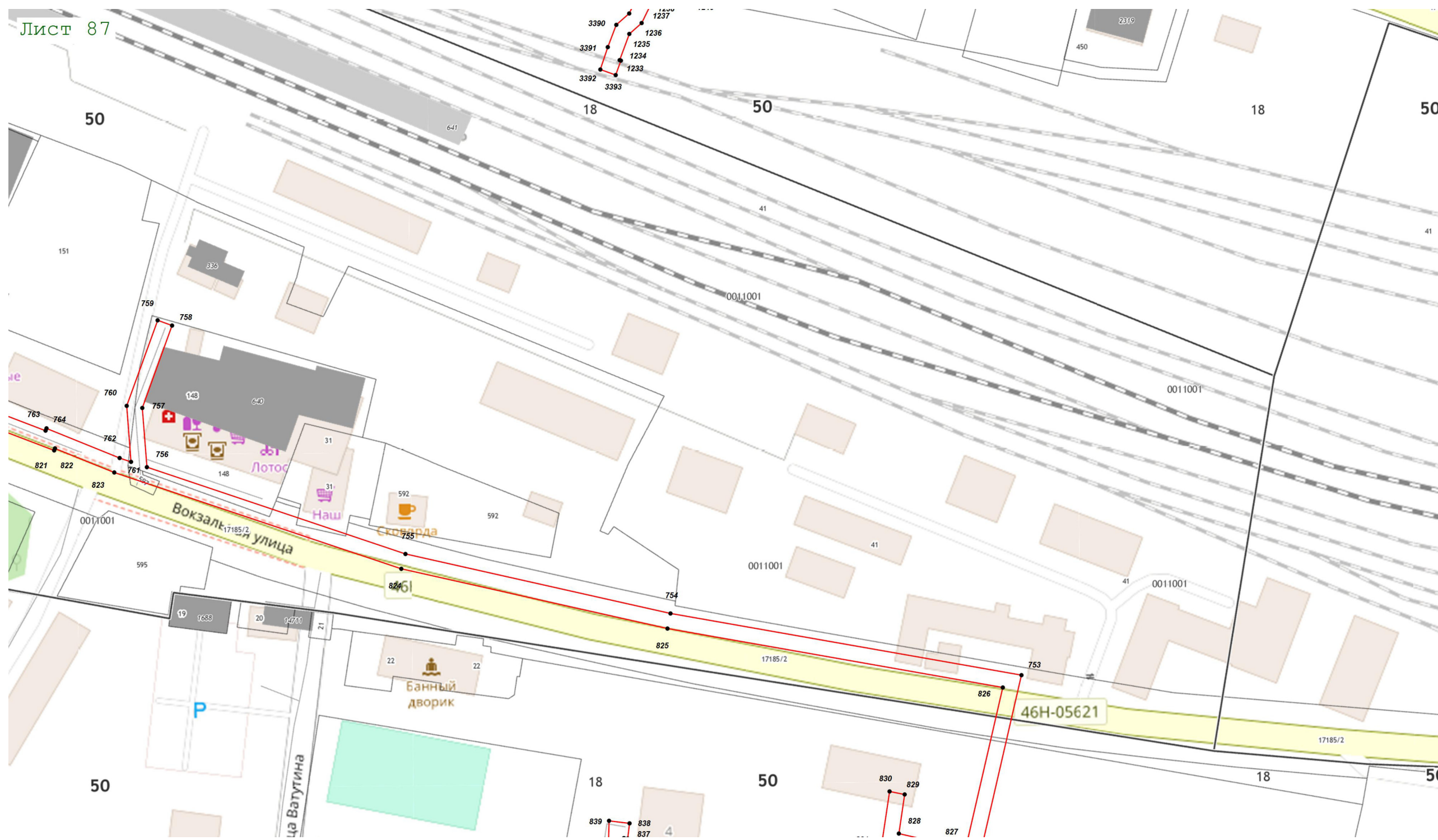
Масштаб 1:1 000



Масштаб 1:1 000



Масштаб 1:1 000



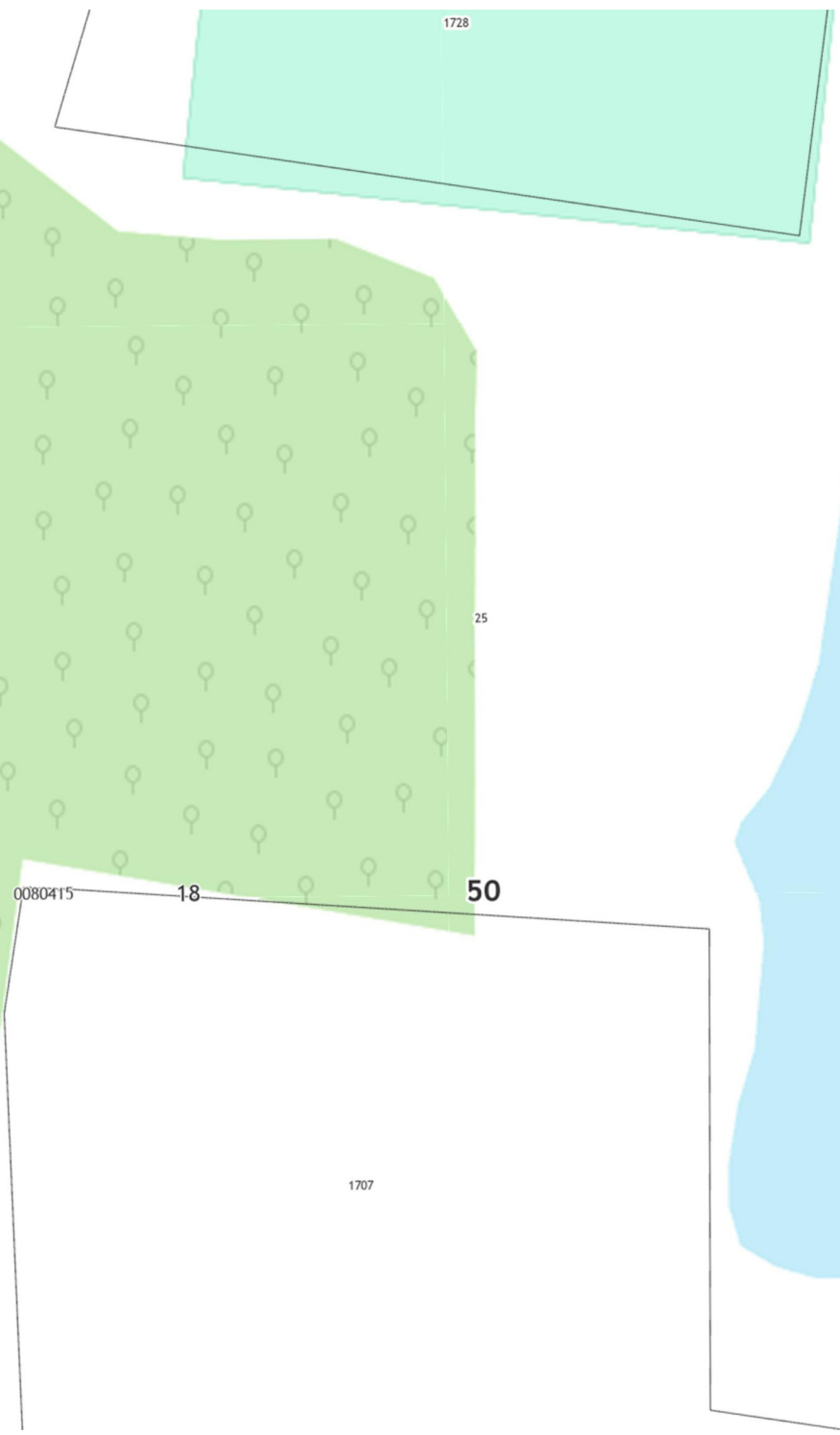
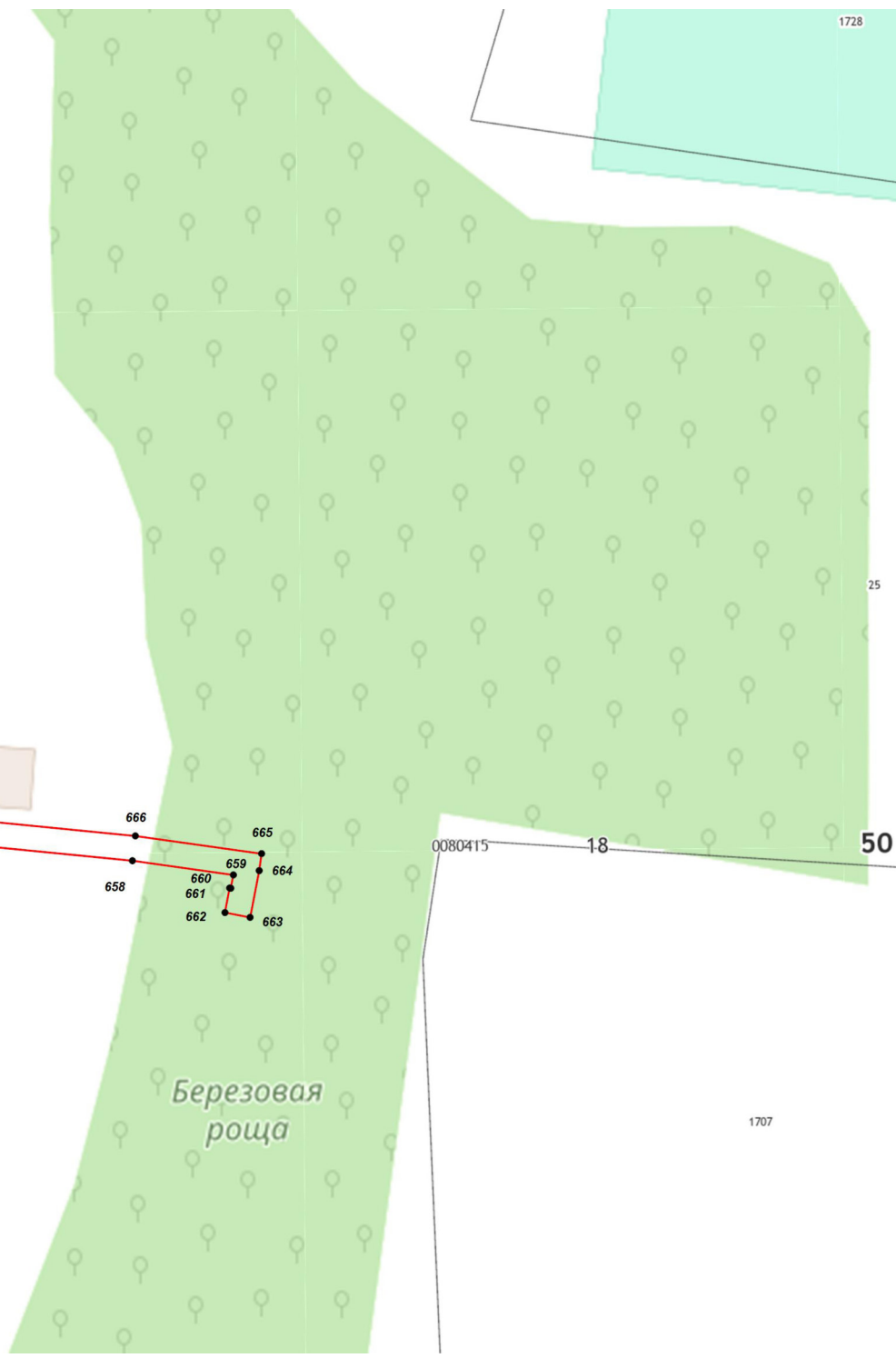
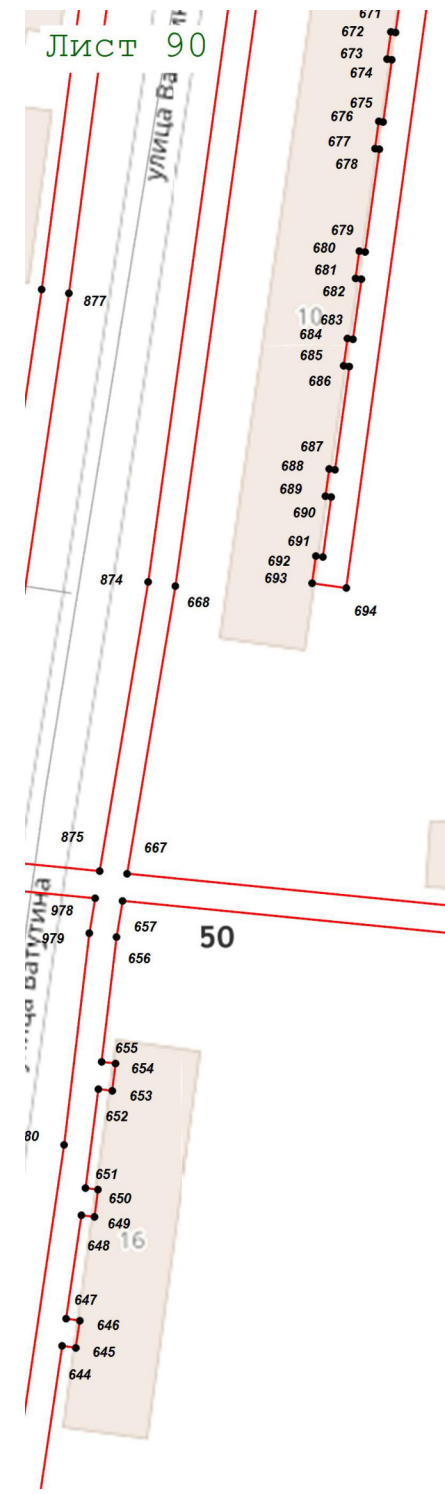
Масштаб 1:1 000



Масштаб 1:1 000

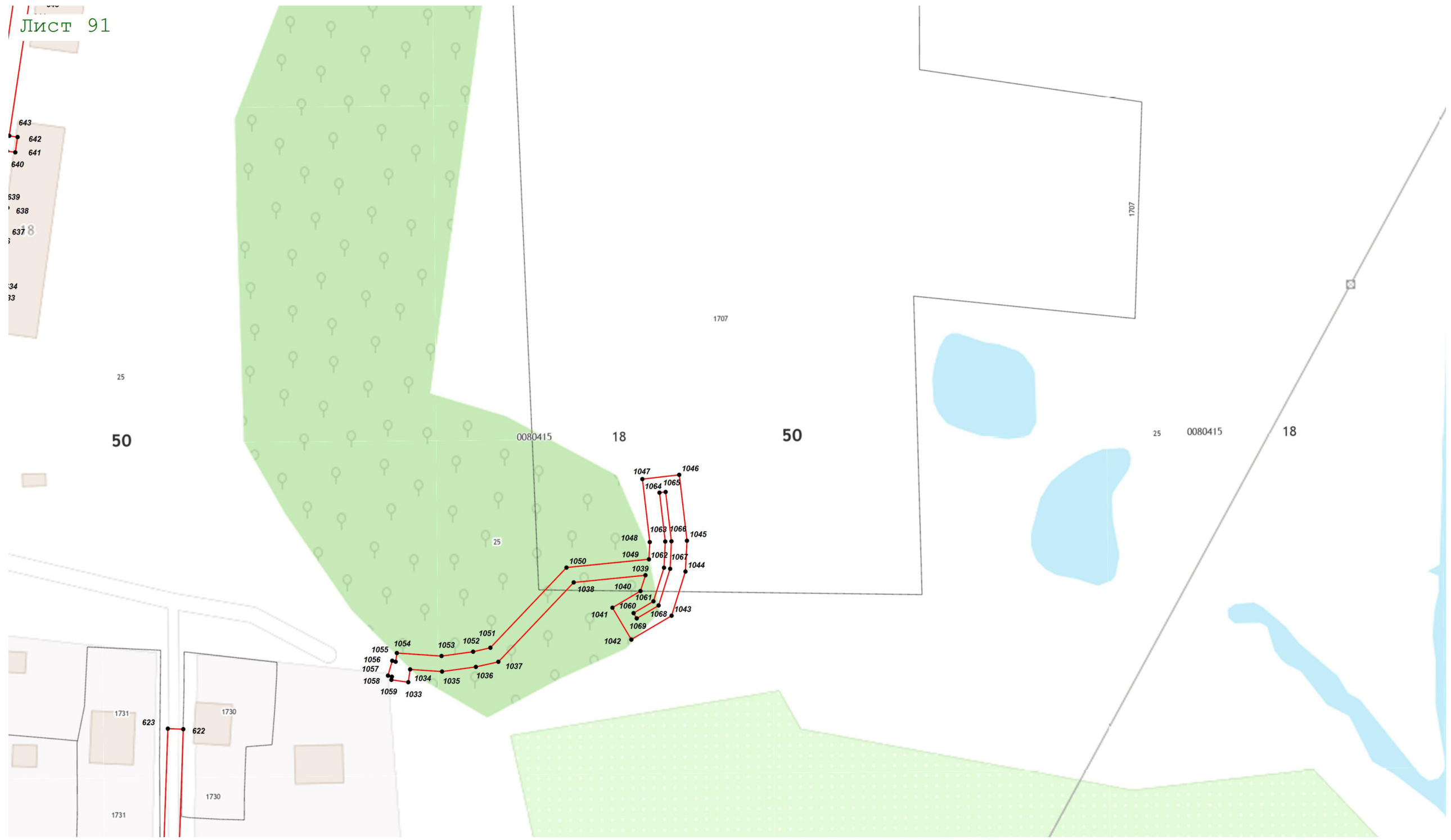
Лист 90

Улица Ба



Масштаб 1:1 000

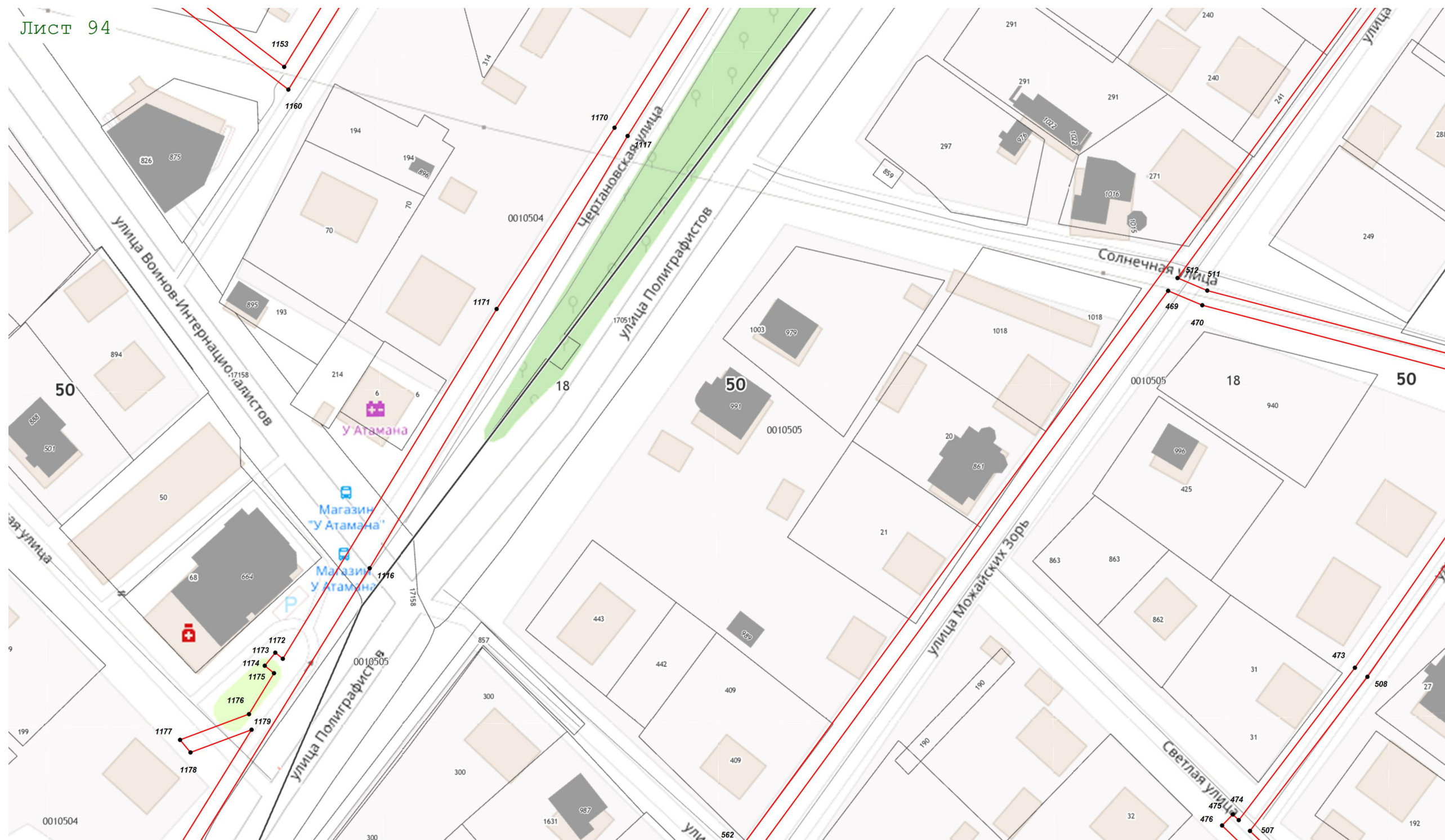
Лист 91



Масштаб 1:1 000



Масштаб 1:1 000



Масштаб 1:1 000

Лист 96

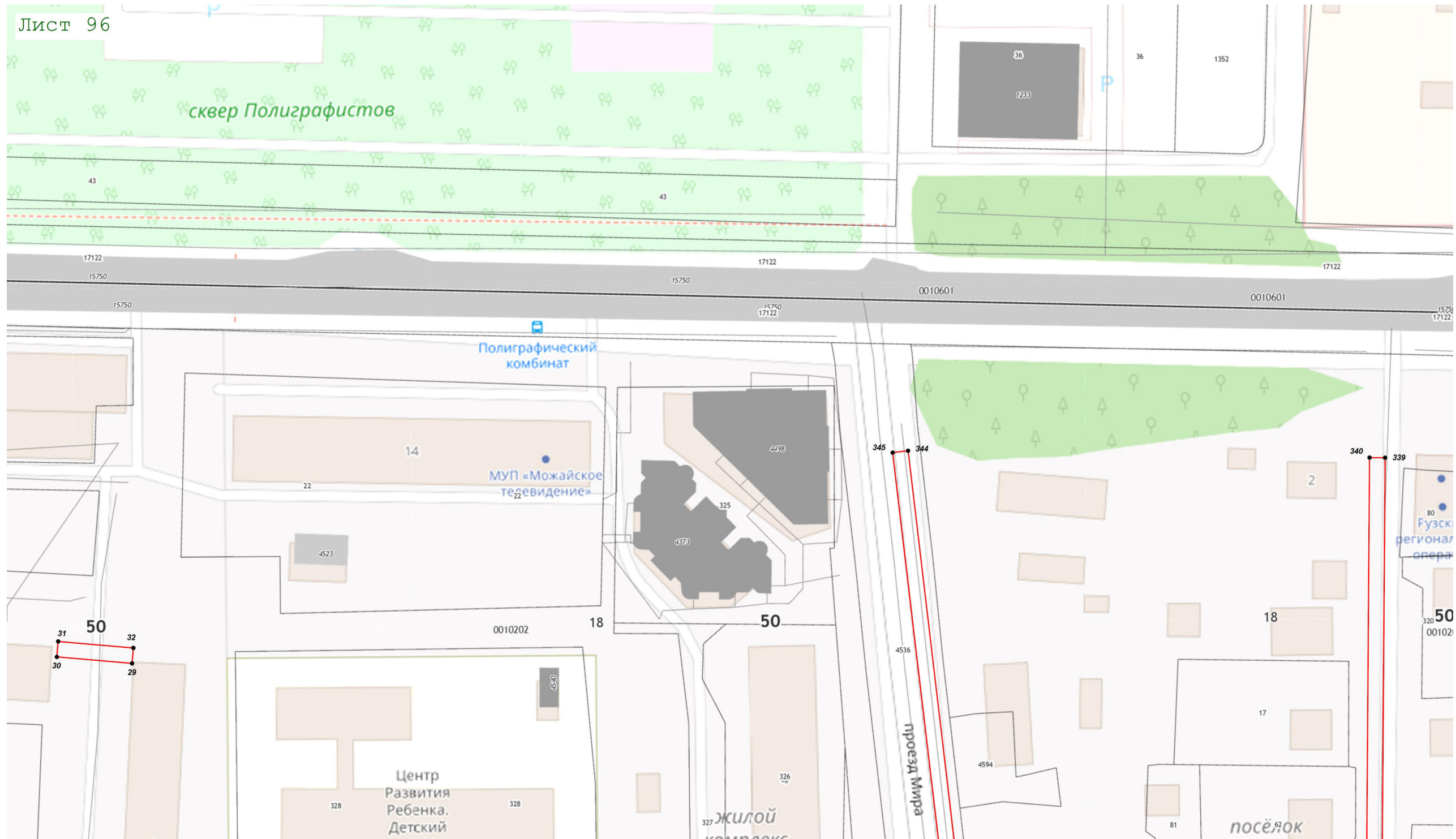
сквер Полиграфистов

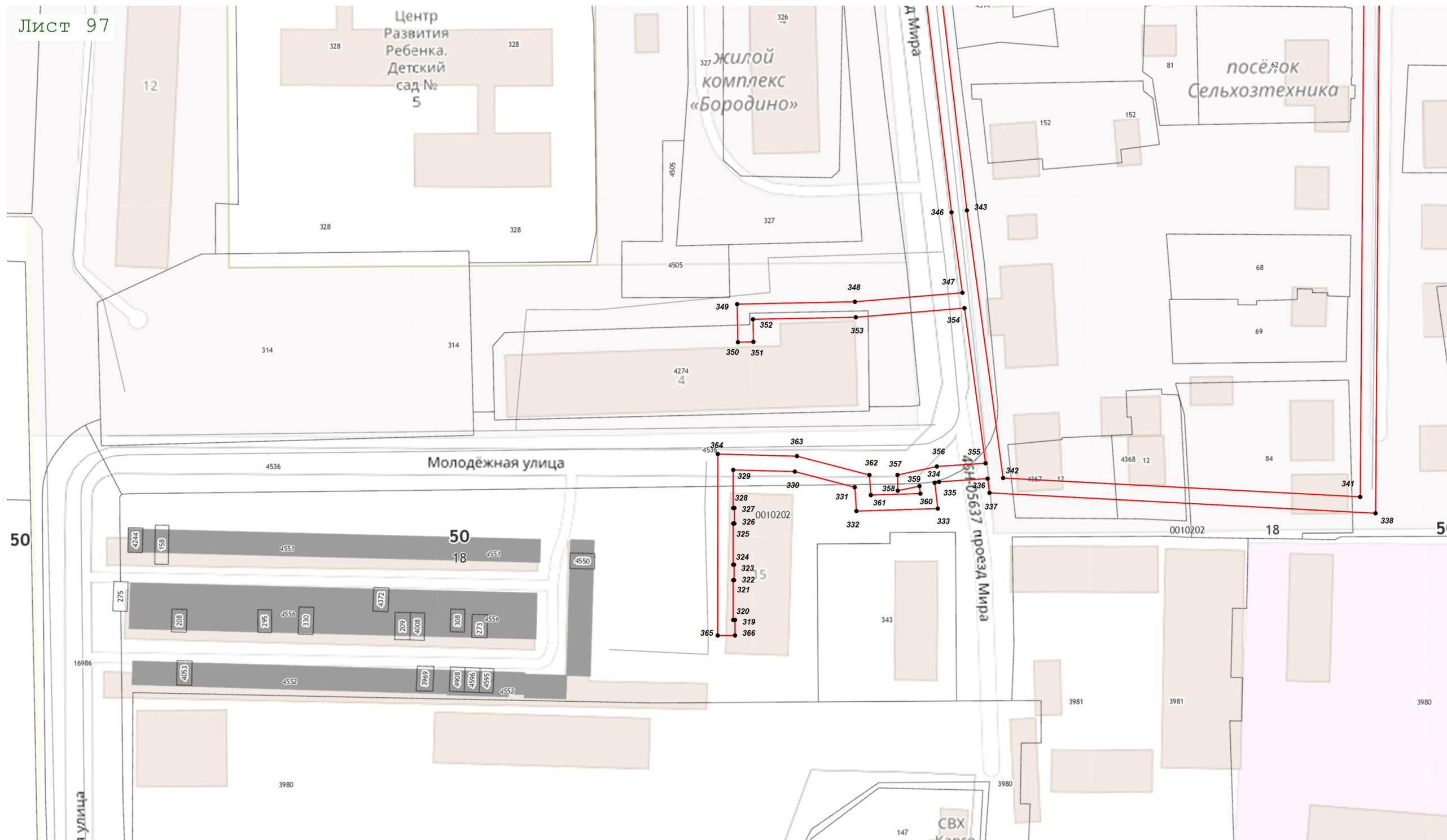
Полиграфический комбинат

МУП «Можайское телевидение»

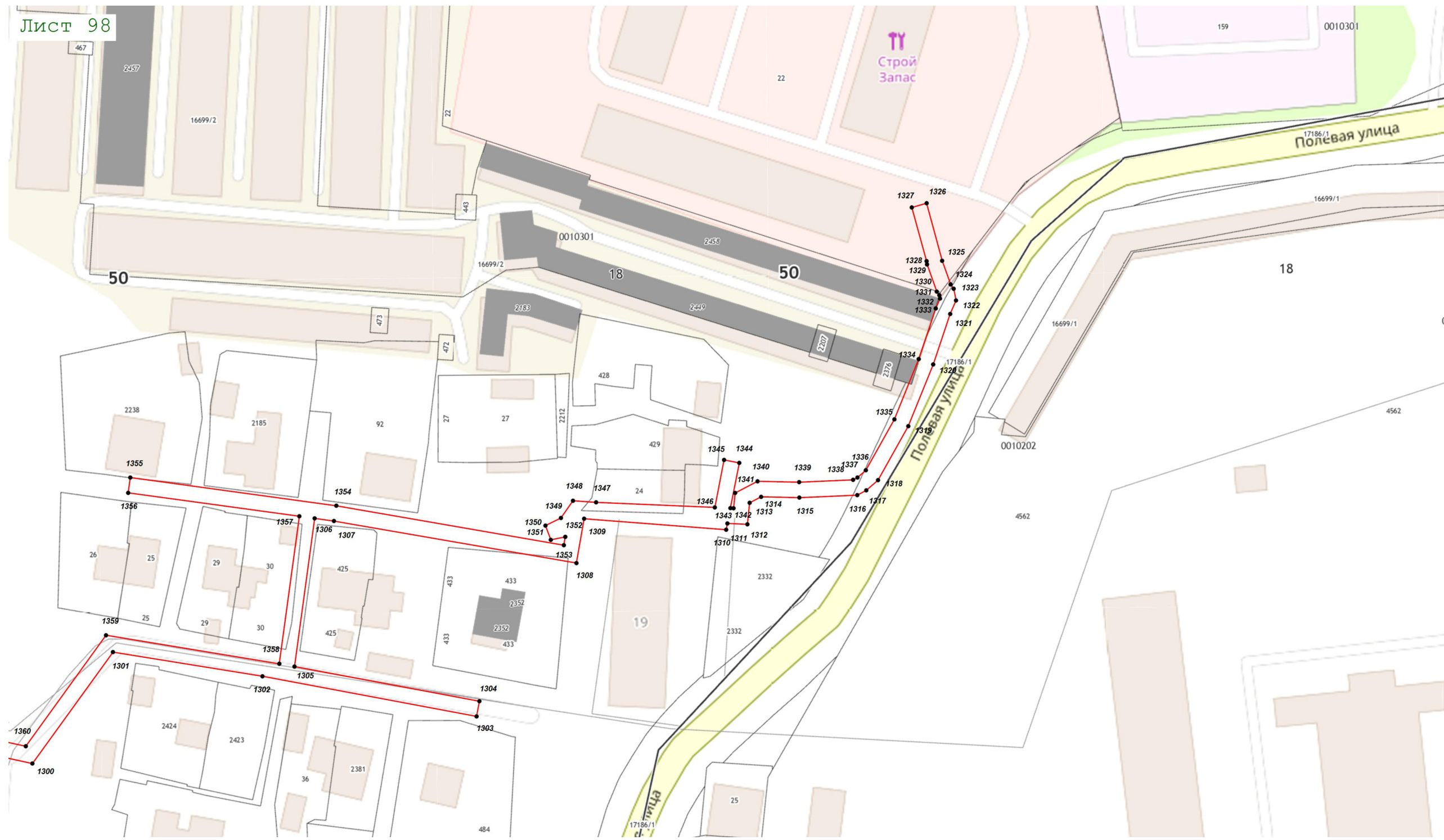
Центр Развития Ребенка, Детский

Масштаб 1:1 000





Масштаб 1:1 000



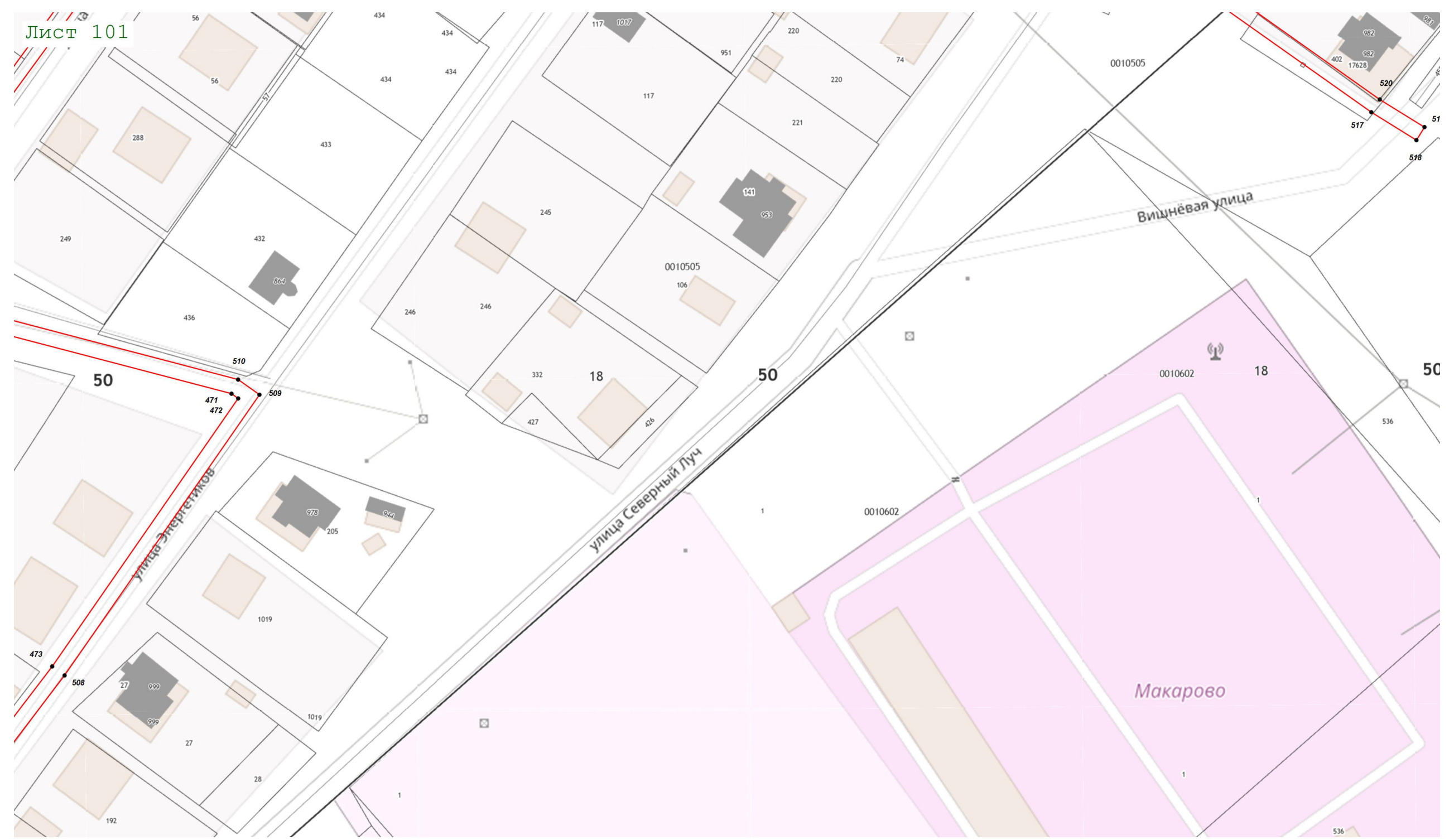
Масштаб 1:1 000



Масштаб 1:1 000

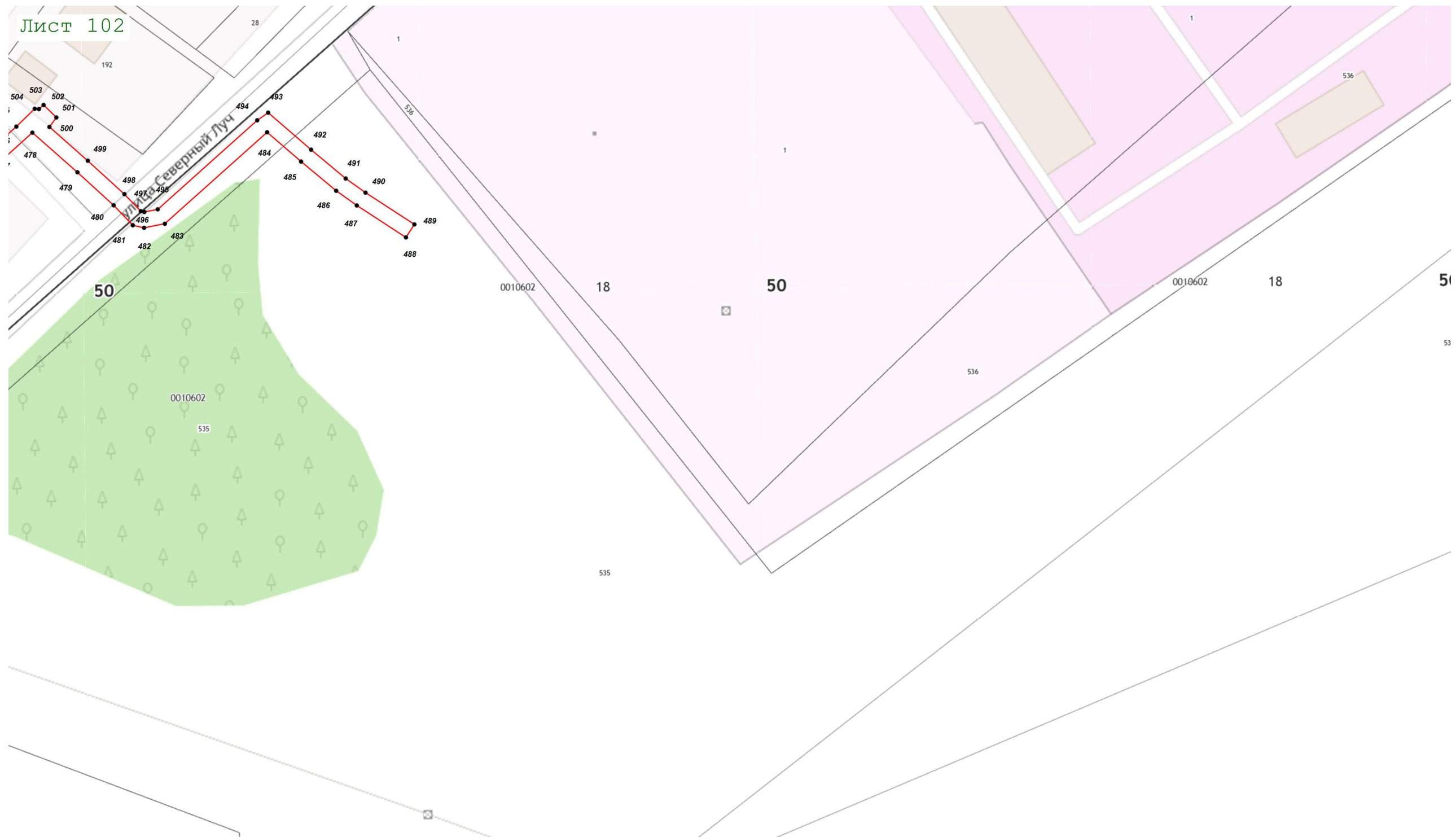


Масштаб 1:1 000

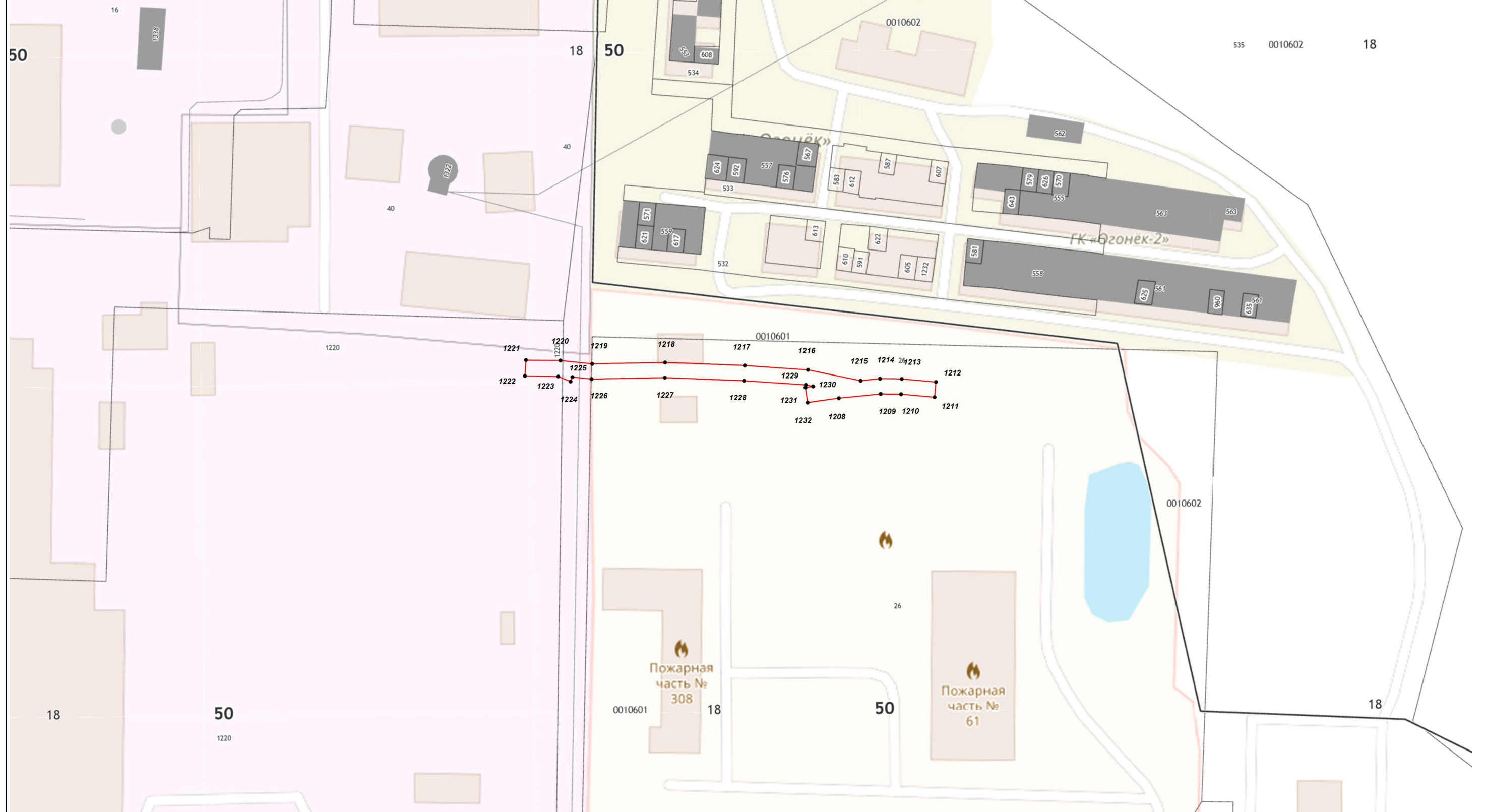


Масштаб 1:1 000

Лист 102



Масштаб 1:1 000



Масштаб 1:1 000

